



องค์การบริหารส่วนตำบลแม่คำมี
 เลขรับ... 679
 วันที่... 27 เม.ย. 2566
 เวลา... 09.00น.

ที่ คค ๐๗๐๓.๔๐/ ๑๗๐๓

แขวงทางหลวงชนบทแพร่
 ต.น้ำชำ อ.เมือง จ.แพร่ ๕๔๐๐๐

๑๗ เมษายน ๒๕๖๖

เรื่อง แจ้งผลการลงทะเบียนทางหลวงท้องถิ่น

เรียน นายองค์การบริหารส่วนตำบลแม่คำมี

อ้างถึง ๑.หนังสือ องค์การบริหารส่วนตำบลแม่คำมี ที่ พร.๗๕๐๐๓/๓๗๙ ลงวันที่ ๔ ตุลาคม ๒๕๖๕
 ๒.หนังสือ องค์การบริหารส่วนตำบลแม่คำมี ที่ พร.๗๕๐๐๓/๑๒ ลงวันที่ ๖ มกราคม ๒๕๖๖

สิ่งที่ส่งมาด้วย ๑. แบบการลงทะเบียนทางหลวงท้องถิ่น (ทล.๒)	จำนวน ๑ ชุด
๒. แบบรายละเอียดถนนที่ขอลงทะเบียนจำแนกรายสายทาง (ทล.๓)	จำนวน ๒ ชุด
๓. แบบหนังสือแสดงความประสงค์ เรื่องอุทกภัยที่ดิน (ทล.๔) (ถ้ามี)	จำนวน - ชุด
๔. แบบสมุดลงทะเบียนคุมสายทาง ทางหลวงท้องถิ่น (ทล.๕)	จำนวน ๑ ชุด

ตามหนังสือที่อ้างถึง องค์การบริหารส่วนตำบลแม่คำมี ได้ขอความอนุเคราะห์ตรวจสอบข้อมูลถนนในความรับผิดชอบ เพื่อประกอบการลงทะเบียนทางหลวงท้องถิ่น จำนวน ๒ สายทาง นั้น

บัดนี้ ถนนที่ขอลงทะเบียนเป็นทางหลวงท้องถิ่น จำนวน ๒ สายทาง ดังกล่าว ได้รับการลงทะเบียนเป็นทางหลวงท้องถิ่น ตามพระราชบัญญัติทางหลวง พ.ศ.๒๕๓๕ แก้ไขเพิ่มเติม โดยพระราชบัญญัติทางหลวง (ฉบับที่ ๒) พ.ศ.๒๕๔๙ เรียบร้อยแล้ว แขวงทางหลวงชนบทแพร่ จึงขอจัดส่งข้อมูลดังกล่าว โดยมีรายละเอียดตามสิ่งที่ส่งมาด้วย

ขอเรียน นาย อบต.แม่คำมี

- เพื่อทราบ
- เพื่อพิจารณา
- เพื่อสั่งการ

จึงเรียนมาเพื่อโปรดพิจารณาดำเนินการต่อไป

แจ้งเรื่อง แจ้งผลการลงทะเบียน
ทางหลวงท้องถิ่น

ขอแสดงความนับถือ

(นายสาธิต เกตุแก้ว)

วิศวกรโยธาชำนาญการพิเศษ

รักษาราชการแทน ผู้อำนวยการแขวงทางหลวงชนบทแพร่

(นางอรชร คำลือ)

รองปลัดองค์การบริหารส่วนตำบล

(นางกนกกร ศิริบทพร)

ปลัดองค์การบริหารส่วนตำบล

แขวงทางหลวงชนบทแพร่
 ส่วนปฏิบัติการ
 โทร. ๐ ๕๔๖๔ ๙๗๑๑
 โทรสาร ๐ ๕๔๖๔ ๙๗๑๐

- เพื่อไม่ตก
 - คัดลอกข้อความ

ที่ร้อยตรี (สุรชัย โจนนิก)
 เจ้าหน้าที่สำนักงานปลัด อบต.

ทว.ปวงใต้ สส.ใจคุณธรรม
 ๑๖/๖๖ ๑๐๖ ๗/๖๖ ๗๗๖ ๗๗๖
 ๓๑/๖๖ ๗๕

(นายชงสินธุ์ ศรีใจจันทร์)
 นายองค์การบริหารส่วนตำบลแม่คำมี

ว.น.
โดย...



เลขที่	3794	แบบ ทถ.๑(ค)
วันที่		
สถานที่		

ที่ คค ๐๗๐๓.๔๐/ ๔ ๙ ๙ ๙

แขวงทางหลวงชนบทแพร่
๑๔๕ หมู่ ๔ ต.น้ำชำ
อ.เมือง จ.แพร่ ๕๕๐๐๐

๙ ตุลาคม ๒๕๖๕

เรื่อง ขอนำส่งเอกสารข้อมูลประกอบการลงทะเบียนเป็นทางหลวงท้องถิ่น

เรียน ท้องถิ่นจังหวัดแพร่

อ้างถึง หนังสือ องค์การบริหารส่วนตำบลแม่คำมี ที่ พร ๗๕๐๐๓/๓๗๙ ลงวันที่ ๔ ตุลาคม ๒๕๖๕

เรื่อง ขอความอนุเคราะห์ตรวจสอบข้อมูลประกอบการลงทะเบียนเป็นทางหลวงท้องถิ่น (แบบ ทถ.๑(ก))

สิ่งที่ส่งมาด้วย หนังสือ องค์การบริหารส่วนตำบลแม่คำมี ที่ พร ๗๕๐๐๓/๓๗๘ ลงวันที่ ๔ ตุลาคม ๒๕๖๕

เรื่อง ขอลงทะเบียนเป็นทางหลวงท้องถิ่น (แบบ ทถ.๑(ข)) จำนวน ๑ ชุด

ตามหนังสือที่อ้างถึง องค์การบริหารส่วนตำบลแม่คำมี ได้ขอความอนุเคราะห์ตรวจสอบข้อมูลถนนในความรับผิดชอบ เพื่อใช้ประกอบการลงทะเบียนเป็นทางหลวงท้องถิ่น จำนวน ๑ สายทาง ความแจ้งแล้ว นั้น

แขวงทางหลวงชนบทแพร่ ได้ตรวจสอบแล้ว เห็นควรลงทะเบียนถนน จำนวน ๑ สายทาง ดังกล่าวเป็นทางหลวงท้องถิ่นได้ จึงขอนำส่งเอกสารข้อมูลการประกอบการลงทะเบียนเป็นทางหลวงท้องถิ่นโดยมีรายละเอียดตามสิ่งที่ส่งมาด้วย เพื่อประกอบการพิจารณาการลงทะเบียนเป็นทางหลวงท้องถิ่นต่อไป

จึงเรียนมาเพื่อโปรดพิจารณาผลเป็นประการใด โปรดแจ้งให้แขวงทางหลวงชนบทแพร่ทราบเพื่อจักได้ดำเนินการในส่วนที่เกี่ยวข้องต่อไป

ขอแสดงความนับถือ

(นายสารุ เกตุแก้ว)

วิศวกรโยธาชำนาญการพิเศษ

รักษาราชการแทน ผู้อำนวยการแขวงทางหลวงชนบทแพร่

แขวงทางหลวงชนบทแพร่
เบอร์โทร ๐๕๔-๖๔๙๗๑๑
โทรสาร ๐๕๔-๖๔๙๗๑๒

แขวงทางหลวงชนบทแพร่
 ที่
 วันที่ ๕ ๓ ๕๖ แบบ ทล.๑(ก)
 เวลา ๕:๕๐ น.



ที่ พร ๗๕๐๐๓/๓๗๕

องค์การบริหารส่วนตำบลแม่คำมี
 ต.แม่คำมี อ.หนองม่วงไข่ พร ๕๔๑๗๐

๔ ตุลาคม ๒๕๖๕

เรื่อง ขออนุญาตตรวจขอข้อมูลประกอบการลงทะเบียนเป็นทางหลวงท้องถิ่น
 เรียน ผู้อำนวยการแขวงทางหลวงชนบทแพร่

สิ่งที่ส่งมาด้วย หนังสือ องค์การบริหารส่วนตำบลแม่คำมี ที่ พร ๗๕๐๐๓/๓๗๕ ลงวันที่ ๔ ตุลาคม ๒๕๖๕
 เรื่อง ขอลงทะเบียนเป็นทางหลวงท้องถิ่น (แบบ ทล.๑(ข)) จำนวน ๑ ชุด


ด้วย องค์การบริหารส่วนตำบลแม่คำมี มีความประสงค์ที่จะขอลงทะเบียนถนนในความ
 รับผิดชอบเป็นทางหลวงท้องถิ่น ตามพระราชบัญญัติทางหลวง พ.ศ.๒๕๓๕ แก้ไขเพิ่มเติมโดยพระราชบัญญัติทาง
 หลวง (ฉบับที่ ๒) พ.ศ.๒๕๔๙ จำนวน ๑ สายทาง รายละเอียดตามสิ่งที่ส่งมาด้วย

ในการนี้ จึงขออนุญาตท่านได้โปรดตรวจสอบข้อมูลประกอบการลงทะเบียนฯ
 และลงนามในแบบรายละเอียดถนนที่ลงทะเบียนจำแนกรายสายทาง (ทล.๓) ตามสิ่งที่ส่งมาด้วย

ทั้งนี้ หากพบว่าข้อมูลประกอบการลงทะเบียนเป็นทางหลวงท้องถิ่นครบถ้วนถูกต้อง
 โปรดรวบรวมและจัดส่งให้ สำนักงานส่งเสริมการปกครองท้องถิ่นจังหวัดแพร่ เพื่อพิจารณาลงทะเบียน
 ตามขั้นตอนต่อไป

จึงเรียนมาเพื่อโปรดพิจารณาดำเนินการ

ขอแสดงความนับถือ

(ลงชื่อ) 

(นายพดุงสินธุ์ ศรีใจอินทร์)

นายกองค์การบริหารส่วนตำบลแม่คำมี


- | | |
|---|--|
| <input checked="" type="radio"/> ส่วนปฏิบัติการ | <input type="radio"/> อี้อปฏิบัติ |
| <input type="radio"/> ส่วนอำนาจการ | <input checked="" type="radio"/> ดำเนินการ |
| <input type="radio"/> กลุ่มวิชาการ | <input type="radio"/> ดำเนินการภายใน |
| <input type="radio"/> บทช.สอง | กำหนดเวลา |
| | <input type="radio"/> เพื่อทราบ |

กองช่าง อบต.แม่คำมี
 โทรศัพท์ ๐ ๕๔๕๐ ๖๑๘๑ ต่อ ๑๕
 โทรสาร ๐ ๕๔๕๐ ๖๑๘๐



ข้อสั่งการ.....

๕ ตุลาคม ๒๕๖๕


 (นายสาธุ เกตุนัก)
 วิศวกรโยธาชำนาญการพิเศษ



ที่...พร ๗๕๐๐๗/๓๗๘...

องค์การบริหารส่วนตำบลแม่คำมี
ต.แม่คำมี อ.หนองม่วงไข่ พร ๕๔๑๗๐

๔ ตุลาคม ๒๕๖๕

เรื่อง ขอลงทะเบียนเป็นทางหลวงท้องถิ่น

เรียน **ผู้ว่าราชการจังหวัดแพร่** /

อ้างถึง พระราชบัญญัติทางหลวง พ.ศ.๒๕๓๕ แก้ไขเพิ่มเติมโดยพระราชบัญญัติทางหลวง (ฉบับที่ ๒) พ.ศ. ๒๕๔๙


- | | | |
|------------------|---|-----------------------|
| สิ่งที่ส่งมาด้วย | ๑. แบบการลงทะเบียนเป็นทางหลวงท้องถิ่น (ทธ.๒) | จำนวน.....๑.....ชุด ✓ |
| | ๒. แบบรายละเอียดถนนที่ลงทะเบียนจำแนกรายสายทาง (ทธ.๓) | จำนวน.....๑.....ชุด ✓ |
| | ๓. แบบหนังสือแสดงความประสงค์ เรื่องอุทิศที่ดิน (ทธ.๔) (ถ้ามี) | จำนวน.....ชุด |
| | ๔. แบบสมุดลงทะเบียนคุมสายทาง ทางหลวงท้องถิ่น (ทธ.๕) | จำนวน.....๑.....ชุด ✓ |

ตามพระราชบัญญัติทางหลวงที่อ้างถึง มาตรา ๑๓ (๓) กำหนดให้ผู้ว่าราชการจังหวัดเป็นผู้จัดให้ลงทะเบียนทางหลวงท้องถิ่นไว้ ณ ศาลากลางจังหวัด นั้น

องค์การบริหารส่วนตำบลแม่คำมี มีความประสงค์ที่จะลงทะเบียนถนนในความรับผิดชอบเป็นทางหลวงท้องถิ่น จำนวน.....๑.....สายทาง โดยมีรายละเอียดตามสิ่งที่ส่งมาด้วย จึงขอความอนุเคราะห์ท่านพิจารณาการลงทะเบียนให้เป็นทางหลวงท้องถิ่น เพื่อให้เป็นไปตามพระราชบัญญัติทางหลวงที่อ้างถึงต่อไป

จึงเรียนมาเพื่อโปรดพิจารณา

ขอแสดงความนับถือ

(ลงชื่อ).....

(นายผดุงสินธุ์ ศรีใจอินทร์)

นายกองค์การบริหารส่วนตำบลแม่คำมี



กองช่าง อบต.แม่คำมี

โทรศัพท์ ๐ ๕๔๕๐ ๖๑๘๑ ต่อ ๑๕

โทรสาร ๐ ๕๔๕๐ ๖๑๘๐

แบบการลงทะเบียนเป็นทางหลวงท้องถิ่น

หน่วยงาน องค์การบริหารส่วนตำบลแม่คำมี มีความประสงค์ที่จะขอลงทะเบียนถนนใน
 ความรับผิดชอบเป็นทางหลวงท้องถิ่น ตามพระราชบัญญัติทางหลวง พ.ศ.๒๕๓๕ แก้ไขเพิ่มเติมโดย
 พระราชบัญญัติทางหลวง (ฉบับที่ ๒) พ.ศ.๒๕๔๔ จำนวน ๑ สายทาง ดังนี้

ลำดับ	รหัสสายทาง	ชื่อสายทาง	ระยะทาง (กม.)
๑	พร.ถ๕๘-๐๐๓ /	บ้านท่าล้อชอย ๒ /	๐.๔๔๕ /
ความเห็นประกอบการพิจารณา		คำสั่ง	
เห็นควรลงทะเบียนเป็นทางหลวงท้องถิ่น  (ลงชื่อ) _____ (นายต่อพงษ์ ทับทิมโต) ท้องถิ่นจังหวัดแพร่		ให้ลงทะเบียนเป็นทางหลวงท้องถิ่นได้และ มอบหมายให้ สำนักงานส่งเสริมการปกครองท้องถิ่น จังหวัดแพร่ แจ้ง แขวงทางหลวงชนบทแพร่ ทราบ ต่อไป  (ลงชื่อ) _____ รองผู้ว่าราชการจังหวัด ปฏิบัติราชการแทน (ผู้ว่าราชการจังหวัดแพร่)	
(วันที่) _____		(วันที่) _____	

แบบรายละเอียดถนนที่ขอลงทะเบียนจำแนกรายสายทาง

๑. หน่วยงาน องค์การบริหารส่วนตำบลแม่คำมี มีความประสงค์ที่จะขอลงทะเบียนถนนในความรับผิดชอบเป็น
 ทางหลวงท้องถิ่น ชื่อสายทาง บ้านท่าล้อ ชอย ๒
 รหัสสายทาง พร.ถ๕๕-๐๐๓ ตำบล/แขวง แม่คำมี อำเภอ/เขต หนองม่วงไข่
 จังหวัด แพร่ ระยะทาง ๐.๕๕๕ กิโลเมตร

๒. ลักษณะของสายทาง

๒.๑ จุดเริ่มต้น กม. ๐+๐๐๐

พิกัด LAT ๑๘.๒๖๐๕๑๖ LONG ๑๐๐.๒๐๓๖๙๐

๒.๒ จุดสิ้นสุด กม. ๐+๕๕๕

พิกัด LAT ๑๘.๒๕๙๖๕๕ LONG ๑๐๐.๒๐๔๕๙๒

ช่วง ที่	เขตทาง (ม.)	ระยะทาง (กม.)	ผิวจราจร		ไหล่ทาง/ทางเท้า				หมายเหตุ
			ประเภท	กว้าง (ม.)	ประเภท/ลักษณะ		กว้าง (ม.)		
					ซ้าย	ขวา	ซ้าย	ขวา	
๑	๓.๕๐	๐.๕๕๕	ลาดยาง	๓.๕๐	วางระบาย น้ำ	ดิน	๐.๕๐	๐.๒๐	
รวม		๐.๕๕๕							

ผู้จัดทำข้อมูลรายละเอียดสายทาง


(ลงชื่อ)
 (นายผดุงสินธุ์ ศรีใจอินทร์)
นายกองค์การบริหารส่วนตำบลแม่คำมี
 (วันที่) _____

ผลการตรวจสอบและความเห็นประกอบการพิจารณา


พิจารณาแล้วข้อมูลมีความครบถ้วนถูกต้อง

(ลงชื่อ) ผู้ตรวจสอบข้อมูล
 (นายสมนึก แสงพันธ์)
 (ตำแหน่ง) ผู้อำนวยการส่วนปฏิบัติการ
 (วันที่) _____


(ลงชื่อ) ผู้พิจารณา
 (นายสาธุ เกตุแก้ว)
 (ตำแหน่ง) วิศวกรโยธาชำนาญการพิเศษ
รักษาราชการแทนผู้อำนวยการแขวงทางหลวงชนบทแพร่
 (วันที่) _____



กม. 0 + 000 (จุดเริ่มต้น)



กม. 0 + 100 (สภาพสายทางโดยทั่วไป)



กม. 0 + 300 (สภาพสายทางโดยทั่วไป)

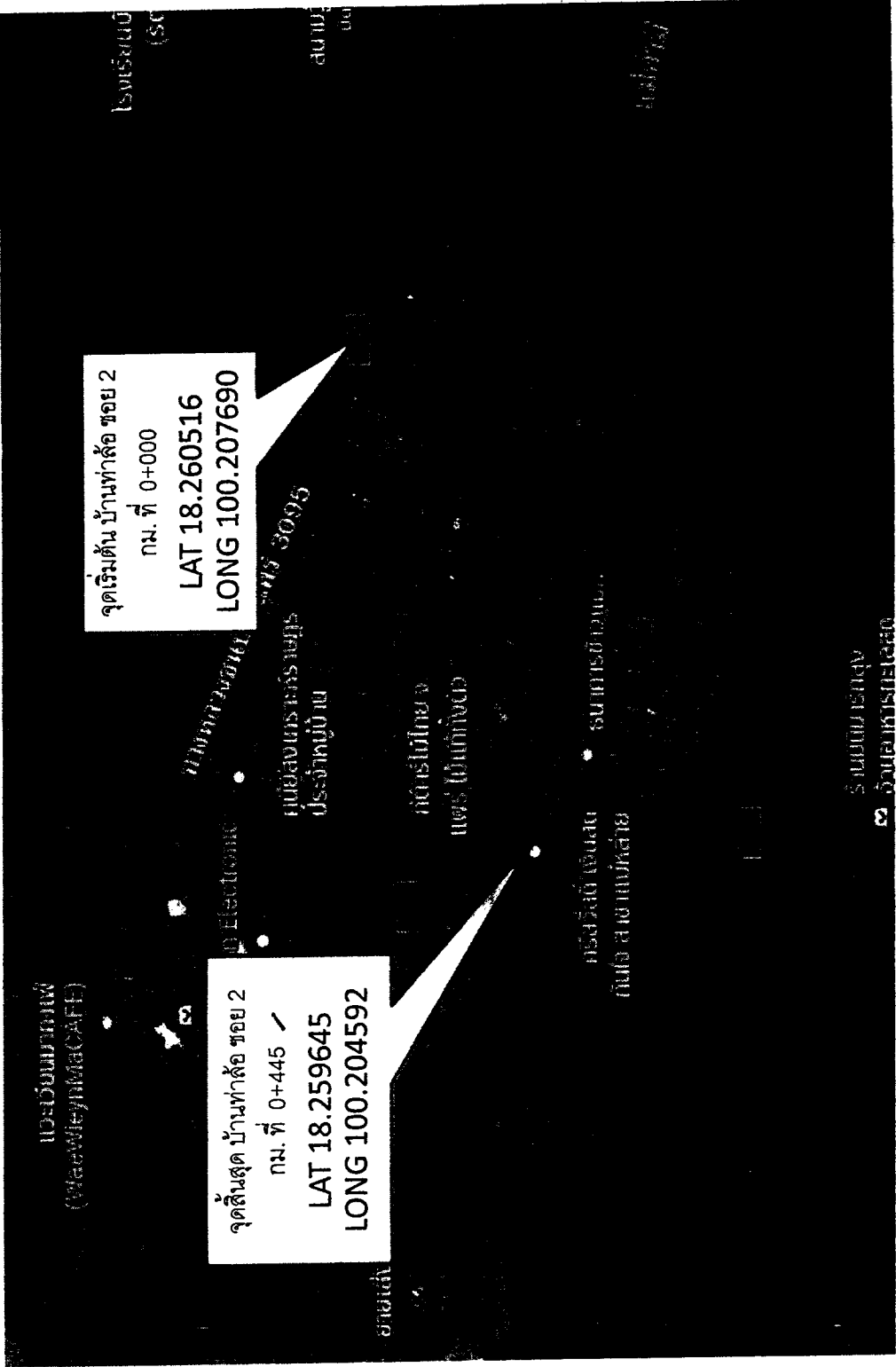


กม. 0 + 445 (จุดสิ้นสุด)

ไอแคว้นกาแฟ
(PraweenMaCAFF)

จุดสิ้นสุด บ้านท่าล้อ ซอย 2
กม. ที่ 0+445 ✓
LAT 18.259645
LONG 100.204592

จุดเริ่มต้น บ้านท่าล้อ ซอย 2
กม. ที่ 0+000
LAT 18.260516
LONG 100.207690



สามชัยไทย
๓ บ้านท่าล้อ


สมุดทะเบียนคุมสายทาง ทางหลวงท้องถิ่น

หน่วยงาน องค์การบริหารส่วนตำบลแม่คำมี

อำเภอหนองม่วงไข่..... จังหวัดแพร่.....

ลำดับ	รหัสสายทาง	ชื่อสายทาง	ระยะทาง (กม.)	สีวงจราจร		ไหล่ทาง/ทางเท้า กว้าง (ม.)		เขตทางกว้าง (ม.)	สถานะการลงทะเบียน	ลงทะเบียนเมื่อ วัน/เดือน/ปี	ผู้บันทึกข้อมูล	หมายเหตุ
				ประเภท	กว้าง (ม.)	ซ้ายทาง	ขวาทาง					
๑	พร.๖๕๘-๐๐๓	บ้านขอมประชิด ต่อเขต ถึงที่คลองชลประทาน ขอย ๑๐	๐.๗๐๕	สีกริ่ง	๓				๔.ลงทะเบียนแล้ว	๙-๖.๗-๕๘		
๒	พร.๖๕๘-๐๐๒	บ้านงประไฟ ถึงทวารน ถึง สันตองชลประทาน ขอย ๑๐	๐.๗๐๕	สีกริ่ง	๔				๕.ลงทะเบียนแล้ว	๙-๖.๗-๕๘		
๓	พร.๖๕๘-๐๐๓	บ้านท่าล้อ ขอย ๒	๐.๕๕๕	ลาดยาง	๓.๕	๐.๕	๐.๖	๓.๕๖				

หมายเหตุ กรอกข้อมูลของสายทางที่มีสถานะการลงทะเบียนเป็นทางหลวงท้องถิ่นแล้วทั้งหมด และสายทางที่มีความประสงค์ที่จะขอลงทะเบียนเป็นทางหลวงท้องถิ่น



ที่ คค ๐๗๐๓.๔๐/ ๒๗๘

แขวงทางหลวงชนบทแพร่
๑๕๕ หมู่ ๕ ต.น้ำชำ
อ.เมือง จ.แพร่ ๕๕๐๐๐

๒๓ มกราคม ๒๕๖๖

เรื่อง ขอนำส่งเอกสารข้อมูลประกอบการลงทะเบียนเป็นทางหลวงท้องถิ่น
เรียน ท้องถิ่นจังหวัดแพร่

อ้างถึง หนังสือ องค์การบริหารส่วนตำบลแม่คำมี ที่ พร ๗๕๐๐๓/๑๒ ลงวันที่ ๖ มกราคม ๒๕๖๖
เรื่อง ขอความอนุเคราะห์ตรวจสอบข้อมูลประกอบการลงทะเบียนเป็นทางหลวงท้องถิ่น (แบบ ทถ.๑(ก))

สิ่งที่ส่งมาด้วย หนังสือ องค์การบริหารส่วนตำบลแม่คำมี ที่ พร ๗๕๐๐๓/๑๑ ลงวันที่ ๖ มกราคม ๒๕๖๖
เรื่อง ขอลงทะเบียนเป็นทางหลวงท้องถิ่น (แบบ ทถ.๑(ข)) จำนวน ๑ ชุด

ตามหนังสือที่อ้างถึง องค์การบริหารส่วนตำบลแม่คำมี ได้ขอความอนุเคราะห์ตรวจสอบข้อมูล
ถนนในความรับผิดชอบ เพื่อใช้ประกอบการลงทะเบียนเป็นทางหลวงท้องถิ่น จำนวน ๑ สายทาง ความแจ้งแล้ว นั้น

แขวงทางหลวงชนบทแพร่ ได้ตรวจสอบแล้ว เห็นควรลงทะเบียนถนน จำนวน ๑ สายทาง ดังกล่าว
เป็นทางหลวงท้องถิ่นได้ จึงขอนำส่งเอกสารข้อมูลการลงทะเบียนเป็นทางหลวงท้องถิ่นโดยมีรายละเอียด
ตามสิ่งที่ส่งมาด้วย เพื่อประกอบการพิจารณาการลงทะเบียนเป็นทางหลวงท้องถิ่นต่อไป

จึงเรียนมาเพื่อโปรดพิจารณาผลเป็นประการใด โปรดแจ้งให้แขวงทางหลวงชนบทแพร่
ทราบเพื่อจักได้ดำเนินการในส่วนที่เกี่ยวข้องต่อไป

ขอแสดงความนับถือ

(นายสาธิต เกตุแก้ว)

วิศวกรโยธาชำนาญการพิเศษ

รักษาราชการแทน ผู้อำนวยการแขวงทางหลวงชนบทแพร่

แขวงทางหลวงชนบทแพร่

เบอร์โทร ๐๕๔-๖๔๔๗๑๑

โทรสาร ๐๕๔-๖๔๔๗๑๒

แขวงทางหลวงชนบทแพร่
 ร. ๑๕๐
 วันที่ ๑๓ ม.ค. ๖๖
 เวลา ๑๙.๓๐ น.

แบบ ทล.๑(ก)



ที่ พร.๗๕๐๐๓/๑๖

องค์การบริหารส่วนตำบลแม่คำมี
 ต.แม่คำมี อ.หนองม่วงไข่ พร ๕๔๑๗๐

๖ มกราคม ๒๕๖๖

เรื่อง ขอความอนุเคราะห์ตรวจสอบข้อมูลประกอบการลงทะเบียนเป็นทางหลวงท้องถิ่น
 เรียน ผู้อำนวยการแขวงทางหลวงชนบทแพร่

สิ่งที่ส่งมาด้วย หนังสือ องค์การบริหารส่วนตำบลแม่คำมี ที่ พร.๗๕๐๐๓/๑๑ ลงวันที่ ๖ มกราคม ๒๕๖๖
 เรื่อง ขอลงทะเบียนเป็นทางหลวงท้องถิ่น (แบบ ทล.๑(ข)) จำนวน ๑ ชุด


ด้วย องค์การบริหารส่วนตำบลแม่คำมี มีความประสงค์ที่จะขอลงทะเบียนถนนในความ
 รับผิดชอบเป็นทางหลวงท้องถิ่น ตามพระราชบัญญัติทางหลวง พ.ศ.๒๕๓๕ แก้ไขเพิ่มเติมโดยพระราชบัญญัติทาง
 หลวง (ฉบับที่ ๒) พ.ศ.๒๕๔๔ จำนวน ๑ สายทาง รายละเอียดตามสิ่งที่ส่งมาด้วย

ในการนี้ จึงขอความอนุเคราะห์ท่านได้โปรดตรวจสอบข้อมูลประกอบการลงทะเบียนฯ
 และลงนามในแบบรายละเอียดถนนที่ลงทะเบียนจำแนกรายสายทาง (ทล.๓) ตามสิ่งที่ส่งมาด้วย

ทั้งนี้ หากพบว่าข้อมูลประกอบการลงทะเบียนเป็นทางหลวงท้องถิ่นครบถ้วนถูกต้อง
 โปรดรวบรวมและจัดส่งให้ สำนักงานส่งเสริมการปกครองท้องถิ่นจังหวัดแพร่ เพื่อพิจารณาลงทะเบียน
 ตามขั้นตอนต่อไป

จึงเรียนมาเพื่อโปรดพิจารณาดำเนินการ

ขอแสดงความนับถือ

(ลงชื่อ) 


(นายพดุงสินธุ์ ศรีใจอินทร์)
 ผู้อำนวยการ
 นายกองค์การบริหารส่วนตำบลแม่คำมี

- ส่วนปฏิบัติการ
- ส่วนอำนวยการ
- บทช.สอง
- ฝึกอบรม
- ดำเนินการ
- ดำเนินการภายใน
- กำหนดเวลา
- เพื่อทราบ

ไม่รับ

กองช่าง อบต.แม่คำมี
 โทรศัพท์ ๐ ๕๔๕๐ ๖๑๘๑ ต่อ ๑๕
 โทรสาร ๐ ๕๔๕๐ ๖๑๘๐

ข้อเสนอแนะ.....


 (นายลาภุ เกตุแก้ว)
 วิศวกรโยธาชำนาญการพิเศษ



ที่...พร.๗๕๐๐๓/ ๑๑ /

องค์การบริหารส่วนตำบลแม่คำมี
ต.แม่คำมี อ.หนองม่วงไข่ พร ๕๔๑๗๐

๖ มกราคม ๒๕๖๖ /

เรื่อง ขอลงทะเบียนเป็นทางหลวงท้องถิ่น

เรียน ผู้ว่าราชการจังหวัดแพร่ /

อ้างถึง พระราชบัญญัติทางหลวง พ.ศ.๒๕๓๕ แก้ไขเพิ่มเติมโดยพระราชบัญญัติทางหลวง (ฉบับที่ ๒) พ.ศ.
๒๕๔๔

สิ่งที่ส่งมาด้วย	๑. แบบการลงทะเบียนเป็นทางหลวงท้องถิ่น (ทธ.๒)	จำนวน...๑...ชุด
	๒. แบบรายละเอียดถนนที่ขอลงทะเบียนจำแนกรายสายทาง (ทธ.๓)	จำนวน...๑...ชุด
	๓. แบบหนังสือแสดงความประสงค์ เรื่องอุทิศที่ดิน (ทธ.๔) (ถ้ามี)	จำนวน...-...ชุด
	๔. แบบสมุดลงทะเบียนคุมสายทาง ทางหลวงท้องถิ่น (ทธ.๕)	จำนวน...๑...ชุด

ตามพระราชบัญญัติทางหลวงที่อ้างถึง มาตรา ๑๓ (๓) กำหนดให้ผู้ว่าราชการจังหวัดเป็นผู้จัด
ให้ลงทะเบียนทางหลวงท้องถิ่นไว้ ณ ศาลากลางจังหวัด นั้น

องค์การบริหารส่วนตำบลแม่คำมี มีความประสงค์ที่จะขอลงทะเบียนถนนในความ
รับผิดชอบเป็นทางหลวงท้องถิ่น จำนวน...๑...สายทาง โดยมีรายละเอียดตามสิ่งที่ส่งมาด้วย จึงขอความ
อนุเคราะห์ท่านพิจารณาการลงทะเบียนถนนให้เป็นทางหลวงท้องถิ่น เพื่อให้เป็นไปตามพระราชบัญญัติทาง
หลวงที่อ้างถึงต่อไป

จึงเรียนมาเพื่อโปรดพิจารณา

ขอแสดงความนับถือ

(ลงชื่อ).....

(นายผดุงสินธุ์ ศรีใจอินทร์)

นายกองค์การบริหารส่วนตำบลแม่คำมี



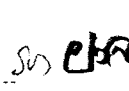
กองช่าง อบต.แม่คำมี

โทรศัพท์ ๐ ๕๔๕๐ ๖๑๘๑ ต่อ ๑๕

โทรสาร ๐ ๕๔๕๐ ๖๑๘๐

แบบการลงทะเบียนเป็นทางหลวงท้องถิ่น

หน่วยงาน องค์การบริหารส่วนตำบลแม่คำมี มีความประสงค์ที่จะขอลงทะเบียนถนนใน
ความรับผิดชอบเป็นทางหลวงท้องถิ่น ตามพระราชบัญญัติทางหลวง พ.ศ.๒๕๓๕ แก้ไขเพิ่มเติมโดย
พระราชบัญญัติทางหลวง (ฉบับที่ ๒) พ.ศ.๒๕๔๙ จำนวน.....๑.....สายทาง ดังนี้

ลำดับ	รหัสสายทาง	ชื่อสายทาง	ระยะทาง (กม.)
๑	พร.๓๕๘- ๐๐๖	บ้านรัตนปัญญา ซอย ๑	๐.๕๗๖
ความเห็นประกอบการพิจารณา		คำสั่ง	
<p style="text-align: center;">เห็นควรลงทะเบียนเป็นทางหลวงท้องถิ่น</p> <p style="text-align: center;">(ลงชื่อ)  (นายต่อพงษ์ หับหิมโต) ท้องถิ่นจังหวัดแพร่ (วันที่) ๓๑ มี.ค. ๒๕๖๖</p>		<p style="text-align: center;">ให้ลงทะเบียนเป็นทางหลวงท้องถิ่นได้และ มอบหมายให้ <u>สำนักงานส่งเสริมการปกครองท้องถิ่น</u> <u>จังหวัดแพร่</u> แจง <u>แขวงทางหลวงชนบทแพร่</u> ทราบ ต่อไป</p> <p style="text-align: center;">(ลงชื่อ)  (นายราตรี บุญรัตน์) รองผู้ว่าราชการจังหวัด ปฏิบัติราชการแทน ผู้ว่าราชการจังหวัดแพร่ (วันที่) ๓๑ มี.ค. ๒๕๖๖</p> <p style="text-align: right;"> <u>พ.ค.</u></p>	

แบบรายละเอียดถนนที่ขอลงทะเบียนจำแนกรายสายทาง


๑. หน่วยงาน องค์การบริหารส่วนตำบลแม่คำมี มีความประสงค์ที่จะขอลงทะเบียนถนนในความรับผิดชอบเป็น
 ทางหลวงท้องถิ่น ชื่อสายทาง บ้านรัตนปัญญา ม.๓ ซอย ๑
 รหัสสายทาง ทร.๐๕๔-๐๐๖ ตำบล/แขวง แม่คำมี อำเภอ/เขต หนองม่วงไข่
 จังหวัด แพร่ ระยะทาง ๐.๕๗๖ กิโลเมตร

๒. ลักษณะของสายทาง

๒.๑ จุดเริ่มต้น กม. ๐+๐๐๐ ทิศ LAT ๑๘.๒๖๒๔๘๘ LONG ๑๐๐.๒๑๖๖๑๘
 ๒.๒ จุดสิ้นสุด กม. ๐+๕๗๖ ทิศ LAT ๑๘.๒๖๒๐๒๕ LONG ๑๐๐.๒๑๖๔๗๕


ช่วง ที่	เขตทาง (ม.)	ระยะทาง (กม.)	ผิวจราจร		ไหล่ทาง/ทางเท้า				หมายเหตุ
			ประเภท	กว้าง (ม.)	ประเภท/ลักษณะ		กว้าง (ม.)		
					ซ้าย	ขวา	ซ้าย	ขวา	
๑	๓.๙๐	๐.๕๗๖	ลาดยาง	๓.๕๐	ดิน	ราวกันตก	๐.๒๐	๐.๒๐	
รวม		๐.๕๗๖							


ผู้จัดทำข้อมูลรายละเอียดสายทาง


(ลงชื่อ) 
 (นายหญิงสินธุ์ ศรีใจอินทร์...)
นายกองค์การบริหารส่วนตำบลแม่คำมี
 (วันที่) _____

ผลการตรวจสอบและความเห็นประกอบการพิจารณา

พิจารณาแล้วข้อมูลมีความครบถ้วนถูกต้อง

(ลงชื่อ)  ผู้ตรวจสอบข้อมูล
 (นายสมนึก แสงพันธ์)
 (ตำแหน่ง) ผู้อำนวยการส่วนปฏิบัติการ
 (วันที่) _____

(ลงชื่อ)  ผู้พิจารณา
 (นายสาธิต เกตุแก้ว)
 (ตำแหน่ง) วิศวกรโยธาชำนาญการพิเศษ
รักษาราชการแทนผู้อำนวยการแขวงทางหลวงชนบทแพร่
 (วันที่) _____




กม. 0 + 000 (จุดเริ่มต้น)



กม. 0 + 100 (สภาพสายทางโดยทั่วไป)



กม. 0 + 300 (สภาพสายทางโดยทั่วไป)



กม. 0 + 576 (จุดสิ้นสุด)

กรุงเทพมหานคร

จุดสิ้นสุด บ้านรัตนปัญญา

กม. ที่ 0+576

LAT 18.262025

LONG 100.212478

โรงเรียนสาธิต
(Sathayay)

สวนจตุจักร
(Jatujak)

สวนจตุจักร

สวนจตุจักร

สวนจตุจักร

สวนจตุจักร

สวนจตุจักร

จุดเริ่มต้น บ้านรัตนปัญญา

กม. ที่ 0+000

LAT 18.262489

LONG 100.216614

สวนจตุจักร

สวนจตุจักร

สวนจตุจักร

สวนจตุจักร

สวนจตุจักร

สวนจตุจักร

สมุดทะเบียนคุมสาขาทาง ทางหลวงท้องถิ่น

หน่วยงาน องค์การบริหารส่วนตำบลแม่คำมี.....

อำเภอหนองม่วงไข่..... จังหวัดแพร่.....

ลำดับ	รหัสสาขาทาง	ชื่อสาขาทาง	ระยะทาง (กม.)	ชนิดจราจร		โหล่ทาง/ทางเท้า กว้าง (ม.)		เขตทางกว้าง (ม.)	สถานะการลงทะเบียน	ลงทะเบียนเมื่อ วัน/เดือน/ปี	ผู้บันทึกข้อมูล	หมายเหตุ
				ประเภท	กว้าง (ม.)	ซ้ายทาง	ขวาทาง					
๑	พร.๓๕๘-๐๐๑	บ้านนายประสพค์ ต่อเขต ถึงคันทองขดประทาน ซอย ๑๐	๐.๓๐๕	ลูกวิ่ง	๓.๐๐			๔.๐๐	ลงทะเบียนแล้ว	๙-๓-๕๘		
๒	พร.๓๕๘-๐๐๒	นางจงประไพ กับพวกรวม ถึง คันทองขดประทาน ซอย ๑๐	๐.๓๐๕	ลูกวิ่ง	๔.๐๐			๕.๐๐	ลงทะเบียนแล้ว	๙-๓-๕๘		
๓	พร.๓๕๘-๐๐๓	บ้านท่าลือ ซอย ๒	๐.๕๕๕	ลาดยาง	๓.๕๐	๐.๕๐	๐.๒๐	๔.๐๐	ขอลงทะเบียน	๒๕๖๕		
๔	พร.๓๕๘-๐๐๔	บ้านปงเจริญ ซอย ๑๐	๐.๖๕๕	คอนกรีต	๓.๐๐	๐.๒๐	๐.๒๐	๓.๕๐	ขอลงทะเบียน	๒๕๖๖		
๕	พร.๓๕๘-๐๐๕	บ้านท่าลือ ซอย ๔	๐.๕๗๐	คอนกรีต	๓.๕๐	๐.๒๐	๐.๒๐	๔.๐๐	ขอลงทะเบียน	๒๕๖๖		
๖	สน.๓๕๕-๐๐๖	บ้านจันทองขดประทาน ซอย ๑	๐.๕๗๖	ลาดยาง	๓.๕๐	๐.๒๐	๐.๒๐	๓.๙๐	ขอลงทะเบียน	๖ ธ.ค ๒๕๖๖		

หมายเหตุ การข้อมูลของสาขาทางที่มีสถานะการลงทะเบียนเป็นทางหลวงท้องถิ่นแล้วทั้งหมด และสาขาทางที่มีความประสงค์ที่จะขอลงทะเบียนเป็นทางหลวงท้องถิ่น

ที่ พร ๐๐๒๓.๖/๑๗๖๕



๑๒๖๗
 วันที่ ๓๑ เม.ย. ๕๖
 เวลา ๑๑.๐๐ น.
 ศาลากลางจังหวัดแพร่
 ถนนไชยบุรีณ์ พร ๕๔๐๐๐

๓๑ มีนาคม ๒๕๖๖

เรื่อง การอนุมัติลงทะเบียนทางหลวงท้องถิ่น

เรียน ผู้อำนวยการแขวงทางหลวงชนบทแพร่

- อ้างถึง
- หนังสือแขวงทางหลวงชนบทแพร่ ที่ คค ๐๗๐๓.๔๐/๔๘๗๙ ลงวันที่ ๕ ตุลาคม ๒๕๖๕
 - หนังสือแขวงทางหลวงชนบทแพร่ ที่ คค ๐๗๐๓.๔๐/๔๘๘๘ ลงวันที่ ๗ ตุลาคม ๒๕๖๕
 - หนังสือแขวงทางหลวงชนบทแพร่ ที่ คค ๐๗๐๓.๔๐/๔๘๘๙ ลงวันที่ ๗ ตุลาคม ๒๕๖๕
 - หนังสือแขวงทางหลวงชนบทแพร่ ที่ คค ๐๗๐๓.๔๐/๕๐๗๑ ลงวันที่ ๒๐ ตุลาคม ๒๕๖๕
 - หนังสือแขวงทางหลวงชนบทแพร่ ที่ คค ๐๗๐๓.๔๐/๕๑๖๗ ลงวันที่ ๒๗ ตุลาคม ๒๕๖๕
 - หนังสือแขวงทางหลวงชนบทแพร่ ที่ คค ๐๗๐๓.๔๐/๕๔๖๘ ลงวันที่ ๑๔ พฤศจิกายน ๒๕๖๕
 - หนังสือแขวงทางหลวงชนบทแพร่ ที่ คค ๐๗๐๓.๔๐/๕๕๕๕ ลงวันที่ ๑๖ พฤศจิกายน ๒๕๖๕
 - หนังสือแขวงทางหลวงชนบทแพร่ ที่ คค ๐๗๐๓.๔๐/๖๐๐๕ ลงวันที่ ๗ ธันวาคม ๒๕๖๕
 - หนังสือแขวงทางหลวงชนบทแพร่ ที่ คค ๐๗๐๓.๔๐/๖๓๗๑ ลงวันที่ ๒๘ ธันวาคม ๒๕๖๕
 - หนังสือแขวงทางหลวงชนบทแพร่ ที่ คค ๐๗๐๓.๔๐/๖๓๖๔ ลงวันที่ ๒๘ ธันวาคม ๒๕๖๕
 - หนังสือแขวงทางหลวงชนบทแพร่ ที่ คค ๐๗๐๓.๔๐/๓ ลงวันที่ ๓ มกราคม ๒๕๖๖
 - หนังสือแขวงทางหลวงชนบทแพร่ ที่ คค ๐๗๐๓.๔๐/๒๗๘ ลงวันที่ ๒๐ มกราคม ๒๕๖๖
 - หนังสือแขวงทางหลวงชนบทแพร่ ที่ คค ๐๗๐๓.๔๐/๑๓๓๕ ลงวันที่ ๒๗ มกราคม ๒๕๖๖

- สิ่งที่ส่งมาด้วย
- ทะเบียนคุมสายทางทางหลวงท้องถิ่น จำนวน ๑ ชุด
 - เอกสารหลักฐานการลงทะเบียนทางหลวงท้องถิ่น จำนวน ๑๓ ชุด

ตามที่แขวงทางหลวงชนบทแพร่ ได้ตรวจสอบการขอลงทะเบียนทางหลวงท้องถิ่นขององค์กรปกครองส่วนท้องถิ่น จำนวน ๑๑๕ สายทาง ซึ่งได้ตรวจสอบและเห็นควรรับลงทะเบียนทางหลวงท้องถิ่นได้ ความละเอียดตามหนังสืออ้างถึง นั้น

จังหวัดแพร่พิจารณาแล้ว อนุมัติให้ลงทะเบียนเป็นทางหลวงท้องถิ่น รายละเอียดปรากฏตามสิ่งที่ส่งมาด้วย

จึงเรียนมาเพื่อทราบ

ขอแสดงความนับถือ

ส่วนปฏิบัติการ ด้อยปฏิบัติ
 ส่วนอำนวยการ ดำเนินการ
 กลุ่มวิชาการ ดำเนินการภายใน
 บข.ล่อง กำหนดเวลา
 เพื่อทราบ

(นายราตรี บุญนาก)

รองผู้ว่าราชการจังหวัด ปฏิบัติราชการแทน

ผู้ว่าราชการจังหวัดแพร่

๓ เม.ย. ๒๕๖๖

สำนักงานส่งเสริมการปกครองท้องถิ่นจังหวัด
 กลุ่มงานบริการสาธารณะท้องถิ่น
 และประสานงานท้องถิ่นอำเภอ
 โทร.๐-๕๔๕๓-๔๑๑๙ ต่อ ๓๐๒

ผู้ประสานงาน นายกิตตินันท์ แพงคุณ

๐. งานส่งเสริมและพัฒนาท้องถิ่น

(นายสาธิต เกตุแก้ว)
 วิศวกรโยธาชำนาญการพิเศษ
 ศึกษาราชการแทน ผู้อำนวยการแขวงทางหลวงชนบทแพร่

ทะเบียนคุมสายทาง ทางหลวงท้องถิ่น
สำนักงานส่งเสริมการปกครองท้องถิ่นจังหวัดแพร่
จังหวัดแพร่

(ผู้ว่าราชการจังหวัดแพร่อนุมัติ ครั้งที่ 43 โดยมีมติให้ตั้งทะเบียนเป็นทางหลวงท้องถิ่นและโอนโยธา (แบบ ทด.2) เมื่อวันที่ 31 มกราคม 2565)

ลำดับ ที่	รหัสสายทาง	ชื่อสายทาง	ชั้นทาง ในเมือง หรือ ในเขตชุมชน (ชั้น)	ชั้นทาง นอกเขตเมือง หรือ นอกเขตชุมชน (ชั้น)	ระยะ ทาง (กม.)	ผิวจราจรกว้าง (ม.)				รัศมี เขตทาง จากศูนย์กลาง ถนน (ม.)	เขตทาง กว้าง (ม.)	ปีที่ ก่อสร้าง (พ.ศ.)	ลงทะเบียน เมื่อ วัน/เดือน/ปี	เจ้าหน้าที่ ผู้รับผิดชอบ (ลงทะเบียน)	หมายเหตุ
						คสล.	ลาด ยาง	ลูกรัง	ไหล่ ทาง						
1	พร.ถ58-006	บ้านรัตนปัญญา ซอย 1			0.576	3.50	0.20	0.20	0.20	1.95	3.90		31-มี.ค.-66	ทดจ.แพร่	อบต.แม่คำมี
2	พร.ถ58-003	บ้านท่าล้อ ซอย 2			0.445	3.50	0.20-0.40			1.95	3.90		31-มี.ค.-66	ทดจ.แพร่	อบต.แม่คำมี
3	พร.ถ45-003	ข้างวัดหนองสุวรรณ-ถนนคันดินชลประทาน			0.600	4.00				2.00	4.00		31-มี.ค.-66	ทดจ.แพร่	อบต.บ้านกลาง
4	พร.ถ45-004	บ้านกลางทุ่ง-เขตตำบลตาปุ่น			1.945	6.00				4.00	8.00		31-มี.ค.-66	ทดจ.แพร่	อบต.บ้านกลาง
5	พร.ถ45-005	บ้านหลาย-เขตตำบลตาปุ่น			0.815	6.00				4.00	8.00		31-มี.ค.-66	ทดจ.แพร่	อบต.บ้านกลาง
6	พร.ถ31-005	สายสัมพันธ์ หมู่ 1 บ้านสะเลียมเหนือ เชื่อมต่อ บ.บัวโค้ง ตำบลร้องเข็ม			2.015	3.50-4.50	0.50			3.50-4.50	4.50		31-มี.ค.-66	ทดจ.แพร่	อบต.ตำบลกักรวม
7	พร.ถ5-0046	ถนนบ้านร่องถ่าน			0.947	5.00				2.50-3.00	4.00		31-มี.ค.-66	ทดจ.แพร่	ทดจ.ทุ่งอิง
8	พร.ถ5-0047	ถนนหัวขี้ร้อถ่าน			1.180		3-4.00			1.50-2.00	4.00		31-มี.ค.-66	ทดจ.แพร่	ทดจ.ทุ่งอิง
9	พร.ถ5-0048	ถนนบ้านร่องตะ			1.345		3-4.00			1.50-2.00	3.00		31-มี.ค.-66	ทดจ.แพร่	ทดจ.ทุ่งอิง
10	พร.ถ5-0049	ถนนหนองร่องช้าง			0.803	4-5.00			0-5.0	2.50	4.00		31-มี.ค.-66	ทดจ.แพร่	ทดจ.ทุ่งอิง
11	พร.ถ14-006	สายหมู่ที่ 9 เชื่อมหมู่ที่ 10 (สายนาตอ)			1.190	4.00			0.50-2.00		5-8.00		31-มี.ค.-66	ทดจ.แพร่	ทดจ.แม่ลานนา
12	พร.ถ74-003	แยกถนนทางหลวงชนบทสายทาง พร 4004-ถนนแยกทางหลวง ชนบทสายทาง พร 4004			0.327	3.00	4.00			1.50-2.00	3.00-4.00		31-มี.ค.-66	ทดจ.แพร่	อบต.สบสาย
13	พร.ถ74-004	แยกคลองซอยชลประทาน 31 ขวา-แยกคลองซอยชลประทาน 31 ขวา								2.75-3.25	3.40-6.50		31-มี.ค.-66	ทดจ.แพร่	อบต.สบสาย
14	พร.ถ74-005	ถนนเชื่อมซอย 5 หมู่ที่ 1 ทางหัวขี้ร้อโป่ง-ทางแยกเข้าป่า ป่าดง หมู่ที่ 1			1.140			6.00		2-3.00	4-6.00		31-มี.ค.-66	ทดจ.แพร่	อบต.สบสาย
15	พร.ถ74-006	ถนนเชื่อมทางหลวงแผ่นดินหมายเลข 101 บ้านสบสาย-สะพาน เชื่อมบ้านปางพร้าว			0.790	4.00	4.00			2-3.00	4-6.00		31-มี.ค.-66	ทดจ.แพร่	อบต.สบสาย
16	พร.ถ74-007	ทางแยกเข้าประปาบาดาลหมู่ที่ 1-ถนนทางหลวงหมายเลข 101 บ้านสบสาย (ซอย 3)			0.440	4.00	4.00	6.00		2-3.00	4-6.00		31-มี.ค.-66	ทดจ.แพร่	อบต.สบสาย
17	พร.ถ78-008	สายทางสถานีตำรวจภูธรหัวขี้ร้อ-เชื่อมต่อทางหลวง พร.1134			0.595	4.00	0.25	0.25		2.50	5.00		31-มี.ค.-66	ทดจ.แพร่	อบต.หัวขี้ร้อ
18	พร.ถ78-009	สายทางเชื่อมต่อทางหลวง พร.1134-สี่แยกช้างม			0.225	3.50			0.25	2.25	4.50		31-มี.ค.-66	ทดจ.แพร่	อบต.หัวขี้ร้อ
19	พร.ถ78-010	ซอย 4 หมู่ที่ 13-ซอย 2 หมู่ที่ 13			0.677	3.50-4.00				1.75-2.00	3.50-4.00		31-มี.ค.-66	ทดจ.แพร่	อบต.หัวขี้ร้อ
20	พร.ถ78-011	ซอย 3 หมู่ที่ 13-แยกศาลาประชาคม หมู่ที่ 13			0.134	3.00				1.90	3.90		31-มี.ค.-66	ทดจ.แพร่	อบต.หัวขี้ร้อ

21	พร.ถ72-004	สายทางหลวงหมายเลข 103 ม.5 บ้านบุญภาค ถึงแยก	สายทางหลวงหมายเลข 103 ม.5 บ้านบุญภาค ถึงแยก	0.669	5.00											31-มี.ค.-66	ทด.แม่พริก	อบต.แม่แยงร้อง
22	พร.ถ72-005	ทดประธาตทางเข้าถาปนาสถาน ม.1 บ้านแยงร้อง	สายทางบ้านดอนหมู่-บ้านแยงน้อย	3.715	6.00											31-มี.ค.-66	ทด.แม่พริก	อบต.แม่แยงร้อง
23	พร.ถ72-006	สายทางบ้านนาถึงทุ่งใหญ่ ธรรมทักษ์ ถึง ป้าข้างแยงยวง ม.2	สายทางบ้านนาถึงทุ่งใหญ่ ธรรมทักษ์ ถึง ป้าข้างแยงยวง ม.2	0.600	4.00											31-มี.ค.-66	ทด.แม่พริก	อบต.แม่แยงร้อง
24	พร.ถ72-007	สายทางบ้านนาถึง จากจันทน์ ม.5	สายทางบ้านนาถึง จากจันทน์ ม.5	0.720	4.00	4.00										31-มี.ค.-66	ทด.แม่พริก	อบต.แม่แยงร้อง
25	พร.ถ72-008	สายทางข้างบ้านนาถึงหม้อย น้ำแก้ว ถึง หน้าบ้านนาบุญมี ท้าวแก้ว ม.4	สายทางข้างบ้านนาถึงหม้อย น้ำแก้ว ถึง หน้าบ้านนาบุญมี ท้าวแก้ว ม.4	0.325	4.00											31-มี.ค.-66	ทด.แม่พริก	อบต.แม่แยงร้อง
26	พร.ถ72-009	สายทางบ้านนาถึงเจ็ดสิบแปด ถึง หลังวัดสักกลาง ม.3	สายทางบ้านนาถึงเจ็ดสิบแปด ถึง หลังวัดสักกลาง ม.3	0.150	4.00											31-มี.ค.-66	ทด.แม่พริก	อบต.แม่แยงร้อง
27	พร.ถ72-010	สายทางบ้านนาถึง ยองแก้ว ถึง ที่ดินนางปัดย์ โขชีตานิพนธ์ ม.6 บ้านหลายยาง	สายทางบ้านนาถึง ยองแก้ว ถึง ที่ดินนางปัดย์ โขชีตานิพนธ์ ม.6 บ้านหลายยาง	0.443	4.00											31-มี.ค.-66	ทด.แม่พริก	อบต.แม่แยงร้อง
28	พร.ถ72-011	สายบ้านนาถึงวัด เพื่อปลูก-คอกอนเวร์ส หมู่ที่ 4	สายบ้านนาถึงวัด เพื่อปลูก-คอกอนเวร์ส หมู่ที่ 4	0.405	4.00											31-มี.ค.-66	ทด.แม่พริก	อบต.แม่แยงร้อง
29	พร.ถ72-005	บ้านนาบุญ-4 แยกบ้านนาบุญเรียน หมู่ที่ 1	บ้านนาบุญ-4 แยกบ้านนาบุญเรียน หมู่ที่ 1	0.193	3.20-3.40	0.60						2.20-2.30	4.40-4.60			31-มี.ค.-66	ทด.แม่พริก	อบต.วังหลวง
30	พร.ถ72-006	บ้านนาบุญ-1 สืบหงษ์-บ้านนาบุญเรียน สุกินตา หมู่ที่ 1	บ้านนาบุญ-1 สืบหงษ์-บ้านนาบุญเรียน สุกินตา หมู่ที่ 1	0.160	3.50	0.75						2.50	5.00			31-มี.ค.-66	ทด.แม่พริก	อบต.วังหลวง
31	พร.ถ72-007	บ้านนาบุญ-1 บ้านนาบุญเรียน หมู่ที่ 1	บ้านนาบุญ-1 บ้านนาบุญเรียน หมู่ที่ 1	0.123	2.90	0.80						1.85	3.70			31-มี.ค.-66	ทด.แม่พริก	อบต.วังหลวง
32	พร.ถ72-008	บ้านนาบุญ-1 บ้านนาบุญเรียน หมู่ที่ 2	บ้านนาบุญ-1 บ้านนาบุญเรียน หมู่ที่ 2	0.211	3.50	1.05						2.28-2.50	4.55-5.00			31-มี.ค.-66	ทด.แม่พริก	อบต.วังหลวง
33	พร.ถ72-009	บ้านนาบุญ-1 บ้านนาบุญเรียน หมู่ที่ 2	บ้านนาบุญ-1 บ้านนาบุญเรียน หมู่ที่ 2	0.398	3.20-3.80	0.80-2.00						3.00-3.25	2.00-6.50			31-มี.ค.-66	ทด.แม่พริก	อบต.วังหลวง
34	พร.ถ72-010	บ้านนาบุญ-1 บ้านนาบุญเรียน หมู่ที่ 2	บ้านนาบุญ-1 บ้านนาบุญเรียน หมู่ที่ 2	0.303	3.50	0.40-0.60						2.25-2.35	4.50-5.50			31-มี.ค.-66	ทด.แม่พริก	อบต.วังหลวง
35	พร.ถ72-011	บ้านนาบุญ-1 บ้านนาบุญเรียน หมู่ที่ 2	บ้านนาบุญ-1 บ้านนาบุญเรียน หมู่ที่ 2	0.159	4.30-5.40	0.40-0.60						2.65-3.20	4.30-5.40			31-มี.ค.-66	ทด.แม่พริก	อบต.วังหลวง
36	พร.ถ72-012	บ้านนาบุญ-1 บ้านนาบุญเรียน หมู่ที่ 2	บ้านนาบุญ-1 บ้านนาบุญเรียน หมู่ที่ 2	0.143	4.50	1.50-1.80						3.90	7.80			31-มี.ค.-66	ทด.แม่พริก	อบต.วังหลวง
37	พร.ถ72-013	บ้านนาบุญ-1 บ้านนาบุญเรียน หมู่ที่ 5	บ้านนาบุญ-1 บ้านนาบุญเรียน หมู่ที่ 5	0.118	4.00	0.20-0.30						2.25-2.60	4.50-5.20			31-มี.ค.-66	ทด.แม่พริก	อบต.วังหลวง
38	พร.ถ72-014	บ้านนาบุญ-1 บ้านนาบุญเรียน หมู่ที่ 5	บ้านนาบุญ-1 บ้านนาบุญเรียน หมู่ที่ 5	0.087	4.00	0.25						2.10-2.40	4.20-4.80			31-มี.ค.-66	ทด.แม่พริก	อบต.วังหลวง
39	พร.ถ72-015	บ้านนาบุญ-1 บ้านนาบุญเรียน หมู่ที่ 5	บ้านนาบุญ-1 บ้านนาบุญเรียน หมู่ที่ 5	0.783	4.00	0.90-2.70						2.90-4.45	5.80-8.90			31-มี.ค.-66	ทด.แม่พริก	อบต.วังหลวง
40	พร.ถ72-016	บ้านนาบุญ-1 บ้านนาบุญเรียน หมู่ที่ 5	บ้านนาบุญ-1 บ้านนาบุญเรียน หมู่ที่ 5	0.334	3.00	0.20-1.30						2.25-2.50	4.50-5.00			31-มี.ค.-66	ทด.แม่พริก	อบต.วังหลวง
41	พร.ถ72-017	บ้านนาบุญ-1 บ้านนาบุญเรียน หมู่ที่ 3	บ้านนาบุญ-1 บ้านนาบุญเรียน หมู่ที่ 3	0.107	2.50-3.00	0.80-0.90						2.05-2.40	4.10-4.80			31-มี.ค.-66	ทด.แม่พริก	อบต.วังหลวง
42	พร.ถ72-018	บ้านนาบุญ-1 บ้านนาบุญเรียน หมู่ที่ 3	บ้านนาบุญ-1 บ้านนาบุญเรียน หมู่ที่ 3	0.115	3.00	0.60						2.10-2.25	4.20-4.50			31-มี.ค.-66	ทด.แม่พริก	อบต.วังหลวง
43	พร.ถ72-019	บ้านนาบุญ-1 บ้านนาบุญเรียน หมู่ที่ 3	บ้านนาบุญ-1 บ้านนาบุญเรียน หมู่ที่ 3	0.835	4.00	0.50						2.50-3.00	5.00-6.00			31-มี.ค.-66	ทด.แม่พริก	อบต.วังหลวง
44	พร.ถ72-020	บ้านนาบุญ-1 บ้านนาบุญเรียน หมู่ที่ 4	บ้านนาบุญ-1 บ้านนาบุญเรียน หมู่ที่ 4	0.502	4.00	0.40-0.50						2.10-2.65	4.20-5.30			31-มี.ค.-66	ทด.แม่พริก	อบต.วังหลวง
45	พร.ถ72-021	บ้านนาบุญ-1 บ้านนาบุญเรียน หมู่ที่ 4	บ้านนาบุญ-1 บ้านนาบุญเรียน หมู่ที่ 4	0.217	3.00	0.80						2.30	4.60			31-มี.ค.-66	ทด.แม่พริก	อบต.วังหลวง
46	พร.ถ72-022	บ้านนาบุญ-1 บ้านนาบุญเรียน หมู่ที่ 4	บ้านนาบุญ-1 บ้านนาบุญเรียน หมู่ที่ 4	0.420	3.00	0.40-0.60						2.00-2.15	4.00-5.30			31-มี.ค.-66	ทด.แม่พริก	อบต.วังหลวง
47	พร.ถ72-023	บ้านนาบุญ-1 บ้านนาบุญเรียน หมู่ที่ 5	บ้านนาบุญ-1 บ้านนาบุญเรียน หมู่ที่ 5	0.103	3.00	0.90						2.40	4.80			31-มี.ค.-66	ทด.แม่พริก	อบต.วังหลวง
48	พร.ถ72-024	บ้านนาบุญ-1 บ้านนาบุญเรียน หมู่ที่ 4	บ้านนาบุญ-1 บ้านนาบุญเรียน หมู่ที่ 4	0.082	3.50	0.70-0.80						2.50-2.65	5.00-5.30			31-มี.ค.-66	ทด.แม่พริก	อบต.วังหลวง
49	พร.ถ72-025	บ้านนาบุญ-1 บ้านนาบุญเรียน หมู่ที่ 4	บ้านนาบุญ-1 บ้านนาบุญเรียน หมู่ที่ 4	0.142	3.50	1.25						2.60-3.40	5.20-6.80			31-มี.ค.-66	ทด.แม่พริก	อบต.วังหลวง
50	พร.ถ7-0001	ถนนเทศบาล 1	ถนนเทศบาล 1	0.158	5.00	2.00						9.00				31-มี.ค.-66	ทด.แม่พริก	ทต.บ้านปิน
51	พร.ถ7-0002	ถนนเทศบาล 2	ถนนเทศบาล 2	0.980	4.00-5.00	1.00						6.00				31-มี.ค.-66	ทด.แม่พริก	ทต.บ้านปิน

52	พร.๓7-0003	ถนนเทศบาล 2 แยก 1					0.100	4.00	0.50			5.00	31-มี.ค.-66	ทด.บ้านป็น
53	พร.๓7-0004	ถนนเทศบาล 2 ซอย 1					0.130	4.00				4.00	31-มี.ค.-66	ทด.บ้านป็น
54	พร.๓7-0005	ถนนเทศบาล 2 ซอย 2				4.00	0.187					4.00	31-มี.ค.-66	ทด.บ้านป็น
55	พร.๓7-0006	ถนนเทศบาล 2 ซอย 3				4.00	0.053					4.00	31-มี.ค.-66	ทด.บ้านป็น
56	พร.๓7-0007	ถนนเทศบาล 3					0.910	4.00	0.50			5.00	31-มี.ค.-66	ทด.บ้านป็น
57	พร.๓7-0008	ถนนเทศบาล 3 ซอย 1				4.00	0.063					4.00	31-มี.ค.-66	ทด.บ้านป็น
58	พร.๓7-0009	ถนนเทศบาล 3 ซอย 1/1					0.162	4.00				4.00	31-มี.ค.-66	ทด.บ้านป็น
59	พร.๓7-0010	ถนนเทศบาล 3 ซอย 1/2				4.00-5.00	0.206					4.00-5.00	31-มี.ค.-66	ทด.บ้านป็น
60	พร.๓7-0011	ถนนเทศบาล 3 ซอย 2					0.141	5.00				5.00	31-มี.ค.-66	ทด.บ้านป็น
61	พร.๓7-0012	ถนนเทศบาล 3 ซอย 2/1					0.126	4.00				4.00	31-มี.ค.-66	ทด.บ้านป็น
62	พร.๓7-0013	ถนนเทศบาล 3 ซอย 3					0.043	4.00				4.00	31-มี.ค.-66	ทด.บ้านป็น
63	พร.๓7-0014	ถนนเทศบาล 3 ซอย 4					0.032	4.00				4.00	31-มี.ค.-66	ทด.บ้านป็น
64	พร.๓7-0015	ถนนเทศบาล 3 ซอย 5					0.070	4.00				4.00	31-มี.ค.-66	ทด.บ้านป็น
65	พร.๓7-0016	ถนนเทศบาล 3 ซอย 6					0.075	4.00				4.00	31-มี.ค.-66	ทด.บ้านป็น
66	พร.๓7-0017	ถนนเทศบาล 3 ซอย 7				4.00	0.100					4.00	31-มี.ค.-66	ทด.บ้านป็น
67	พร.๓7-0018	ถนนเทศบาล 3 ซอย 8					0.263	4.00				4.00	31-มี.ค.-66	ทด.บ้านป็น
68	พร.๓7-0019	ถนนเทศบาล 3 ซอย 9					0.330	4.00				4.00	31-มี.ค.-66	ทด.บ้านป็น
69	พร.๓7-0020	ถนนเทศบาล 3 ซอย 9/1					0.086	4.00				4.00	31-มี.ค.-66	ทด.บ้านป็น
70	พร.๓7-0021	ถนนเทศบาล 3 ซอย 9/2					0.140	4.00				4.00	31-มี.ค.-66	ทด.บ้านป็น
71	พร.๓7-0022	ถนนเทศบาล 3 ซอย 10					0.084	3.50				3.50	31-มี.ค.-66	ทด.บ้านป็น
72	พร.๓7-0023	ถนนเทศบาล 3 ซอย 11					0.142	3.50				3.50	31-มี.ค.-66	ทด.บ้านป็น
73	พร.๓7-0024	ถนนเทศบาล 3 ซอย 12					0.063	4.00				4.00	31-มี.ค.-66	ทด.บ้านป็น
74	พร.๓7-0025	ถนนเทศบาล 3 ซอย 13					0.251	3.50	0.50			4.00	31-มี.ค.-66	ทด.บ้านป็น
75	พร.๓7-0026	ถนนเทศบาล 4					0.130	4.00				4.00	31-มี.ค.-66	ทด.บ้านป็น
76	พร.๓7-0027	ถนนเทศบาล 4 ซอย 1					0.137	4.00				4.00	31-มี.ค.-66	ทด.บ้านป็น
77	พร.๓7-0028	ถนนเทศบาล 4 ซอย 2					0.086	4.00				4.00	31-มี.ค.-66	ทด.บ้านป็น
78	พร.๓7-0029	ถนนเทศบาล 4 ซอย 3					0.090	4.00	0.50			4.50	31-มี.ค.-66	ทด.บ้านป็น
79	พร.๓7-0030	ถนนเทศบาล 5					0.130	6.00				6.00	31-มี.ค.-66	ทด.บ้านป็น
80	พร.๓7-0031	ถนนเทศบาล 5 ซอย 1				4.00	0.118					4.00	31-มี.ค.-66	ทด.บ้านป็น
81	พร.๓7-0032	ถนนเทศบาล 6					0.302	5.000				5.00	31-มี.ค.-66	ทด.บ้านป็น
82	พร.๓7-0033	ถนนเทศบาล 6 ซอย 1					0.095	4.00				4.00	31-มี.ค.-66	ทด.บ้านป็น
83	พร.๓7-0034	ถนนเทศบาล 7					0.078	4.00				4.00	31-มี.ค.-66	ทด.บ้านป็น
84	พร.๓7-0035	ถนนเทศบาล 8					0.350	5.50				4.50	31-มี.ค.-66	ทด.บ้านป็น
85	พร.๓7-0036	ถนนเทศบาล 8 ซอย 1					0.157	4.00-7.00	0.50			4.05-7.00	31-มี.ค.-66	ทด.บ้านป็น
86	พร.๓7-0037	ถนนเทศบาล 9					0.210	6.00				6.00	31-มี.ค.-66	ทด.บ้านป็น
87	พร.๓7-0038	ถนนเทศบาล 9 ซอย 1					0.124	4.00				4.00	31-มี.ค.-66	ทด.บ้านป็น
88	พร.๓7-0039	ถนนเทศบาล 9 ซอย 2					0.108	4.00				4.00	31-มี.ค.-66	ทด.บ้านป็น

89	พร.ถ7-0040	ถนนเทศบาล 10							0.184	4.00				4.00	31 3 07 66	ทด.แพร่	ทด.บ้านป็น
90	พร.ถ7-0041	ถนนเทศบาล 11							0.182	4.00				4.00	31 3 06 66	ทด.แพร่	ทด.บ้านป็น
91	พร.ถ7-0042	ถนนเทศบาล 12							0.335	5.00				5.00	31 3 06 66	ทด.แพร่	ทด.บ้านป็น
92	พร.ถ7-0043	ถนนเทศบาล 12 ซอย 1							0.090	4.00	0.50			4.00	31 3 06 66	ทด.แพร่	ทด.บ้านป็น
93	พร.ถ7-0044	ถนนเทศบาล 12 ซอย 2							0.050	4.00				4.00	31 3 06 66	ทด.แพร่	ทด.บ้านป็น
94	พร.ถ7-0045	ถนนเทศบาล 12 ซอย 3							0.093	4.50				4.50	31 3 06 66	ทด.แพร่	ทด.บ้านป็น
95	พร.ถ7-0046	ถนนเทศบาล 13							0.107	3.50				3.50	31 3 06 66	ทด.แพร่	ทด.บ้านป็น
96	พร.ถ7-0047	ถนนเทศบาล 15							0.320	6.00				6.00	31 3 06 66	ทด.แพร่	ทด.บ้านป็น
97	พร.ถ7-0048	ถนนเทศบาล 15 ซอย 1							0.150	4.00				4.00	31 3 06 66	ทด.แพร่	ทด.บ้านป็น
98	พร.ถ7-0049	ถนนเทศบาล 15 ซอย 2							0.050	4.50				4.50	31 3 06 66	ทด.แพร่	ทด.บ้านป็น
99	พร.ถ7-0050	ถนนเทศบาล 15 ซอย 3							0.106	3.50				3.50	31 3 06 66	ทด.แพร่	ทด.บ้านป็น
100	พร.ถ7-0051	ถนนเทศบาล 17							0.460	6.00				6.00	31 3 06 66	ทด.แพร่	ทด.บ้านป็น
101	พร.ถ7-0052	ถนนเทศบาล 17 ซอย 1							0.180	4.00				4.00	31 3 06 66	ทด.แพร่	ทด.บ้านป็น
102	พร.ถ7-0053	ถนนเทศบาล 17 ซอย 2							0.080	4.50				4.50	31 3 06 66	ทด.แพร่	ทด.บ้านป็น
103	พร.ถ7-0054	ถนนเทศบาล 18							0.335	3.50				3.50	31 3 06 66	ทด.แพร่	ทด.บ้านป็น
104	พร.ถ7-0055	ถนนเทศบาล 19 (โรงสูบ)							0.540	6.00				6.00	31 3 06 66	ทด.แพร่	ทด.บ้านป็น
105	พร.ถ7-0056	ถนนเทศบาล 20							0.415	4.00				4.00	31 3 07 66	ทด.แพร่	ทด.บ้านป็น
106	พร.ถ42-011	คลอง ซอย 4							5.410	4.00				4.00	31 3 06 66	ทด.แพร่	ทด.บ้านป็น
107	พร.ถ42-012	น้ำรั่ว ซอย 17							0.268	4.00				4.00	31 3 06 66	ทด.แพร่	อบต.น้ำรั่ว
108	พร.ถ42-013	ย่านยาว ซอย 5							0.112	4.00				4.00	31 3 06 66	ทด.แพร่	อบต.น้ำรั่ว
109	พร.ถ42-014	ย่านยาว ซอย 2							0.134	4.00				4.00	31 3 06 66	ทด.แพร่	อบต.น้ำรั่ว
110	พร.ถ42-015	น้ำรั่ว ซอย 12							0.255	4.00				4.00	31 3 06 66	ทด.แพร่	อบต.น้ำรั่ว
111	พร.ถ42-016	น้ำรั่ว ซอย 13							0.224	4.00				4.00	31 3 06 66	ทด.แพร่	อบต.น้ำรั่ว
112	พร.ถ42-017	น้ำรั่ว ซอย 13/1							0.157	3.50				3.50	31 3 06 66	ทด.แพร่	อบต.น้ำรั่ว
113	พร.ถ42-018	น้ำรั่ว ซอย 6							0.066	4.00				4.00	31 3 06 66	ทด.แพร่	อบต.น้ำรั่ว
114	พร.ถ42-019	น้ำรั่ว ซอย 8							0.129	3.50				3.50	31 3 06 66	ทด.แพร่	อบต.น้ำรั่ว
115	พร.ถ42-020	น้ำรั่ว ซอย 9							0.225	3.50				3.50	31 3 06 66	ทด.แพร่	อบต.น้ำรั่ว
										รวมระยะทาง							
										48.601							

ลงชื่อ



(นายต่อพงษ์ ทับทิมโต)
ท้องถิ่นจังหวัดแพร่