

องค์การบริหารส่วนตำบลแม่คำมี  
เลขรับ 426  
วันที่ - 7 มี.ค. 2566  
เวลา 09.00 น.



## ด่วนที่สุด

ที่ นร ๑๔๐๗ (ปวยน.)/ว ๗ /๒๕๖๖

คณะกรรมการตรวจรับพัสดุฯ  
สำนักงานทรัพยากรน้ำแห่งชาติ  
๘๘/๑๖๘-๑๗๐ ถนนวิภาวดีรังสิต  
เขตหลักสี่ กรุงเทพฯ ๑๐๒๑๐

๗ มีนาคม ๒๕๖๖

เรื่อง ขอความอนุเคราะห์ติดประกาศและประชาสัมพันธ์การประชุมผั่งน้ำ ครั้งที่ ๓ (ระดับกลุ่มจังหวัดหรือจังหวัด) ภายใต้โครงการจัดทำผั่งน้ำ ลุ่มน้ำปิง วัง ยม น่าน

เรียน นายองค์การบริหารส่วนตำบลแม่คำมี

สิ่งที่ส่งมาด้วย ๑. ประกาศสำนักงานทรัพยากรน้ำแห่งชาติ จำนวน ๑ แผ่น  
๒. (ร่าง) ขอบเขตผั่งน้ำ และรายการประกอบ จำนวน ๑ ชุด  
๓. กำหนดการและแบบตอบรับการเข้าร่วมประชุม จำนวน ๑ ชุด

ด้วยสำนักงานทรัพยากรน้ำแห่งชาติ (สทนช.) ได้ดำเนินงานโครงการจัดทำผั่งน้ำ ลุ่มน้ำปิง วัง ยม น่าน และกำหนดให้มีการรับฟังความคิดเห็นจากผู้ที่มีส่วนเกี่ยวข้องทุกภาคส่วน สอดคล้องตามพระราชบัญญัติทรัพยากรน้ำ พ.ศ. ๒๕๖๑ และระเบียบสำนักนายกรัฐมนตรีว่าด้วยการรับฟังความคิดเห็นของประชาชน พ.ศ. ๒๕๔๘ ที่มุ่งเน้นให้ภาคเอกชน ประชาชน และชุมชนที่เกี่ยวข้องในการบริหารจัดการน้ำเข้ามามีส่วนร่วม

ในการนี้ สทนช. ได้เล็งเห็นถึงความสำคัญของการมีส่วนร่วม อันจะเอื้อประโยชน์สูงสุดต่อการบริหารจัดการน้ำ จึงขอความอนุเคราะห์ท่านติดประกาศและประชาสัมพันธ์การประชุมผั่งน้ำ ครั้งที่ ๓ (ระดับกลุ่มจังหวัดหรือจังหวัด) ณ บอร์ดประชาสัมพันธ์ ระบบสารสนเทศ และช่องทางการประชาสัมพันธ์อื่น ๆ ของหน่วยงาน เพื่อประชาสัมพันธ์ข้อมูลแก่หน่วยงานและประชาชนในพื้นที่ร่วมให้ข้อคิดเห็นต่อ (ร่าง) ผั่งน้ำ (รายละเอียดปรากฏตามสิ่งที่ส่งมาด้วย ๑ - ๓) ทั้งนี้ ได้มอบหมายให้ นางสาวนันทา เจริญผล ตำแหน่งผู้เชี่ยวชาญด้านการประชาสัมพันธ์และการมีส่วนร่วม หมายเลขโทรศัพท์ ๐๘ ๑๖๘๕ ๒๖๗๗ นายอารีเยะ พิภทอง ตำแหน่งผู้เชี่ยวชาญด้านประชาสัมพันธ์และการมีส่วนร่วม หมายเลขโทรศัพท์ ๐๙ ๖๕๓๙ ๕๙๘๒ ไปรษณีย์อิเล็กทรอนิกส์ pp.waterchart@gmail.com เป็นผู้ประสานงานต่อไป

จึงเรียนมาเพื่อโปรดพิจารณา

ขอแสดงความนับถือ

(นายชยันต์ เมืองสง)

รองเลขาธิการสำนักงานทรัพยากรน้ำแห่งชาติ  
ประธานกรรมการตรวจรับพัสดุในงานจ้างที่ปรึกษา  
โครงการจัดทำผั่งน้ำ ลุ่มน้ำปิง วัง ยม น่าน



สิ่งที่ส่งมาด้วย ๑ - ๓

ณีน นายกอบต.แม่คำมี

เพื่อทราบ

เพื่อพิจารณา

เพื่อสั่งการ

แจ้งเรื่อง ประชาสัมพันธ์  
ประชุมผู้ถือหุ้น ครั้งที่ 3


  
(นายชัชวาล ชุ่มเย็น)  
เจ้าพนักงานธุรการ

- ส่งไปต.กต.ป  
- แจ้งกองช่างต.อ  
จ.ศิริราชศรี  
(สุวิชัย โจนนดี)  
หัวหน้าสำนักงานปลัด อบต.

- ส.ก.ก.ท.ท.ท.ท.

  
(นางอรนร คำลือ)  
รองปลัดองค์การบริหารส่วนตำบล  


(นางกัญญากร ศิริพิภพ)  
ปลัดองค์การบริหารส่วนตำบล



  
(นายชูดังสินธุ์ ศรีใจอินทร์)  
นายกองค์การบริหารส่วนตำบลแม่คำมี



ประกาศสำนักงานทรัพยากรน้ำแห่งชาติ  
เรื่อง ขอประชาสัมพันธ์การประชุมผั่งน้ำ ครั้งที่ ๓ (ระดับกลุ่มจังหวัดหรือจังหวัด)  
โครงการจัดทำผั่งน้ำ ลุ่มน้ำปิง วัง ยม น่าน

ด้วยสำนักงานทรัพยากรน้ำแห่งชาติ ได้ดำเนินงานโครงการจัดทำผั่งน้ำ ลุ่มน้ำปิง วัง ยม น่าน และกำหนดให้มีการรับฟังความคิดเห็นจากผู้ที่มีส่วนเกี่ยวข้องทุกภาคส่วน อย่างต่อเนื่องตั้งแต่เดือนเมษายน ๒๕๖๔ จนถึงปัจจุบัน โดยได้มีการประชุมรับฟังความคิดเห็นแล้ว ๒ ครั้ง ดังนี้

(๑) การประชุมผั่งน้ำ ครั้งที่ ๑ (ปฐมนิเทศโครงการ) เมื่อวันที่ ๑๗-๑๘ สิงหาคม ๒๕๖๔ โดยมีวัตถุประสงค์เพื่อชี้แจงรายละเอียดโครงการ วัตถุประสงค์โครงการ แนวทางการศึกษาและแผนการศึกษาโครงการ พร้อมทั้งรับฟังข้อคิดเห็นจากผู้เข้าร่วมประชุม

(๒) การประชุมผั่งน้ำ ครั้งที่ ๒ (ระดับกลุ่มจังหวัดหรือจังหวัด) เมื่อวันที่ ๑๘ - ๒๑ ตุลาคม ๒๕๖๕ โดยมีวัตถุประสงค์เพื่อให้ผู้มีส่วนเกี่ยวข้องในระดับพื้นที่รับทราบและร่วมพิจารณาผั่งน้ำ รวมทั้งรับฟังความคิดเห็น ข้อเสนอแนะ และข้อห่วงกังวลต่อผลกระทบด้านต่าง ๆ


ในการดำเนินงานโครงการดังกล่าว สำนักงานทรัพยากรน้ำแห่งชาติได้รับฟังข้อคิดเห็นและข้อเสนอแนะของภาคส่วนต่าง ๆ และประชาชนในพื้นที่ เพื่อนำมาวิเคราะห์ตามหลักวิชาการโดยได้จัดทำเป็นร่างขอบเขตผั่งน้ำ (ฉบับร่าง ๒) จนแล้วเสร็จ สำนักงานทรัพยากรน้ำแห่งชาติจึงได้กำหนดการประชุมผั่งน้ำ ครั้งที่ ๓ (ระดับกลุ่มจังหวัดหรือจังหวัด) มีวัตถุประสงค์เพื่อให้ผู้มีส่วนเกี่ยวข้องในระดับพื้นที่รับทราบและร่วมพิจารณาผั่งน้ำ (ฉบับร่าง ๒) รวมทั้งรับฟังความคิดเห็น และข้อเสนอแนะจากภาคส่วนที่เกี่ยวข้อง จึงขอเรียนเชิญผู้ที่สนใจเข้าร่วมการประชุมฯ (ลุ่มน้ำยม) วันที่ ๒๘ มีนาคม ๒๕๖๖ จำนวน ๒ เวที ดังนี้

เวทีที่ ๑ วันที่ ๒๘ มีนาคม ๒๕๖๖ เวลา ๐๘.๓๐ - ๑๖.๓๐ น. ณ โรงแรมแพร่นครา จังหวัดแพร่

เวทีที่ ๒ วันที่ ๒๘ มีนาคม ๒๕๖๖ เวลา ๐๘.๓๐ น.-๑๖.๓๐ น. ณ โรงแรมสุโขทัย เทรเซอร์ รีสอร์ท แอนด์ สปา จังหวัดสุโขทัย

ทั้งนี้ หากมีข้อคิดเห็นหรือข้อเสนอแนะประการใดเพิ่มเติม สามารถติดต่อสอบถามนางสาวนันทา เจริญผล ตำแหน่งผู้เชี่ยวชาญด้านการประชาสัมพันธ์และการมีส่วนร่วม หมายเลขโทรศัพท์ ๐๘ ๑๖๘๕ ๒๖๗๗ หรือนายอาริยะ พิภทอง ตำแหน่งผู้เชี่ยวชาญด้านการประชาสัมพันธ์และการมีส่วนร่วม หมายเลขโทรศัพท์ ๐๘ ๖๙๗๙ ๖๙๖๙ เป็นผู้ประสานงาน รายละเอียดตาม QR code ที่แนบท้ายประกาศฉบับนี้

ประกาศ ณ วันที่ มีนาคม พ.ศ. ๒๕๖๖



QR code  
เว็บไซต์

(นายชยันต์ เมืองสง)

รองเลขาธิการสำนักงานทรัพยากรน้ำแห่งชาติ  
ประธานกรรมการตรวจรับพัสดุในงานจ้างที่ปรึกษา  
โครงการจัดทำผั่งน้ำ ลุ่มน้ำปิง วัง ยม น่าน

## รายการประกอบผังน้ำ

### ลุ่มน้ำยม

พ.ศ..... (ร่าง)

ข้อ ๑ ให้ใช้ผังน้ำในพื้นที่ลุ่มน้ำยม ภายในแนวเขตตามแผนที่ที่แสดงพร้อมข้อกำหนดนี้ เว้นแต่พื้นที่ที่อยู่ในแนวเขตดังต่อไปนี้ ให้ใช้ประโยชน์ตามวัตถุประสงค์ของที่ดินนั้น ๆ ตามที่กฎหมาย กฎ ระเบียบ ข้อกำหนด หรือประกาศที่เกี่ยวข้องกำหนดไว้

(๑) เขตพระราชฐาน

(๒) พื้นที่ที่ได้ใช้หรือสงวนไว้เพื่อประโยชน์ในราชการทหาร

### หมวด ๑

#### วัตถุประสงค์ในการวางและจัดทำผังน้ำลุ่มน้ำยม

ข้อ ๒ การวางและจัดทำผังน้ำตามข้อกำหนดนี้ มีวัตถุประสงค์เพื่อ

(๑) อนุรักษ์และฟื้นฟูทรัพยากรน้ำ แหล่งต้นน้ำลำธาร แหล่งกักเก็บน้ำ ระบบทางน้ำ พื้นที่ทางน้ำหลาก พื้นที่ชุ่มน้ำ การระบายน้ำชายฝั่ง ให้เกิดประโยชน์ต่อส่วนรวมอย่างสมดุลและยั่งยืน

(๒) ส่งเสริมและพัฒนาทรัพยากรน้ำโดยการจัดการเชิงลุ่มน้ำทั้งระบบให้มีปริมาณและคุณภาพน้ำและใช้ประโยชน์ที่มีประสิทธิภาพและสมดุล มีการบำรุงรักษาอย่างเป็นระบบ การบริหารจัดการเตรียมการป้องกันบรรเทาภัยพิบัติจากน้ำมิให้เกิดความเสียหายต่อชีวิตและทรัพย์สิน

(๓) ส่งเสริมการบริหารจัดการทรัพยากรน้ำแบบมีส่วนร่วม มีการบูรณาการกับหน่วยงานของรัฐ องค์กรปกครองส่วนท้องถิ่นที่เกี่ยวข้อง และประชาชนทุกภาคส่วนในเขตลุ่มน้ำ

(๔) เพื่อให้มีการพัฒนาพื้นที่ลุ่มน้ำให้สอดคล้องกับความเสี่ยงต่อภัยพิบัติจากน้ำ โดยให้หน่วยงานที่เกี่ยวข้องกำหนดการใช้ประโยชน์ที่ดิน การบริหารจัดการน้ำ การป้องกันบรรเทาอุทกภัยตามอำนาจและหน้าที่

### หมวด ๒

#### แผนผังและข้อกำหนด

#### ส่วนที่ ๑

#### แผนที่แสดงขอบเขตลุ่มน้ำยมและระบบทางน้ำ

ข้อ ๓ แผนที่แสดงขอบเขตลุ่มน้ำยมและระบบทางน้ำ ได้จัดทำขึ้นเพื่อแสดงขอบเขตของลุ่มน้ำยม และแสดงระบบทางน้ำ และองค์ประกอบด้านทรัพยากรน้ำที่มีหน่วยงานรับผิดชอบ และมีกฎหมายที่เกี่ยวข้องในการบังคับใช้ที่ดิน

ขอบเขตและการใช้ประโยชน์ที่ดินตามแผนที่แสดงเขตท้องที่ที่จะวางและจัดทำผังน้ำลุ่มน้ำยม และระบบทางน้ำให้เป็นไปดังต่อไปนี้

(๑) แม่น้ำ ลำคลอง หมายถึง แม่น้ำ ลำคลอง ห้วย รวมถึงลำน้ำธรรมชาติ และลำรางสาธารณะทุกขนาดตาม พระราชบัญญัติการเดินเรือในน่านน้ำไทย พระราชบัญญัติลักษณะปกครองท้องที่ พระราชบัญญัติระเบียบบริหารราชการแผ่นดินและประมวลกฎหมายที่ดินตามขอบเขตที่แสดงไว้ตามหนังสือแสดงสิทธิในที่ดิน

(๒) ลำน้ำที่สร้างขึ้น หมายถึง คลองชลประทานและระบบคลองของหน่วยงานราชการที่ใช้ในการส่งน้ำ ระบายน้ำ ผ่านพื้นที่สาธารณะ เช่น คลองประปา คลองผันน้ำ (ไม่รวมคลองในพื้นที่จำกัด เช่น ร่องน้ำในแปลงเกษตรทดลองของทางราชการ)

(๓) ห้วย หนอง บึง กุด รวมทั้งแหล่งน้ำธรรมชาติต่าง ๆ หมายถึง ห้วย หนอง บึง กุด ทะเลสาบ และแหล่งน้ำธรรมชาติทุกประเภท ตาม พระราชบัญญัติการเดินเรือในน่านน้ำไทย พระราชบัญญัติลักษณะการปกครองท้องที่ พระราชบัญญัติระเบียบบริหารราชการแผ่นดิน และประมวลกฎหมายที่ดิน ตามขอบเขตที่แสดงไว้ ตามหนังสือแสดงสิทธิในที่ดิน

(๔) พื้นที่แหล่งกักเก็บน้ำ หมายถึง อ่างเก็บน้ำและแหล่งน้ำต่าง ๆ ที่สร้างขึ้น

(๕) การใช้ที่ดินขององค์ประกอบตามหัวข้อ (๑) ถึง (๔) ให้ใช้ประโยชน์ตามวัตถุประสงค์ขององค์ประกอบนั้น ๆ ตามที่กฎหมาย กฎ ระเบียบ ข้อกำหนด หรือประกาศที่เกี่ยวข้องกำหนดไว้

## ส่วนที่ ๒

### แผนผังแสดงผังน้ำ

ข้อ ๔ แผนผังแสดงผังน้ำ ได้จัดทำขึ้นเพื่อแสดงพื้นที่ทางน้ำหลาก พื้นที่น่านอง และพื้นที่ลุ่มต่ำ ซึ่งเป็นพื้นที่ที่เกี่ยวข้องกับการระบายน้ำ และการบริหารจัดการน้ำ ที่ควรมีการกำหนดการใช้ที่ดินให้เหมาะสม เพื่อป้องกันการใช้ที่ดินกีดขวางทางน้ำหรือเป็นอุปสรรคต่อการบริหารจัดการน้ำ

ข้อ ๕ พื้นที่ทางน้ำหลากริมน้ำ (ลน.) เป็นทางน้ำธรรมชาติหรือที่สร้างขึ้น ประกอบด้วย ท้องน้ำ ตลิ่ง และที่ชายตลิ่ง มีวัตถุประสงค์เพื่อรองรับน้ำหลากหรือน้ำขึ้น น้ำลง และให้น้ำสามารถระบายหรือไหลผ่านได้ รองรับการบริหารรักษาและดูแลทางน้ำให้สามารถระบายน้ำได้อย่างมีประสิทธิภาพ รองรับมาตรการป้องกันบรรเทาสถานการณ์เกี่ยวกับทรัพยากรน้ำในกรณีฉุกเฉิน รองรับการพัฒนาปรับปรุงประสิทธิภาพการระบายน้ำของลำน้ำที่อาจมีขึ้นในอนาคต และการอนุรักษ์ทรัพยากรน้ำ ที่ดินจากที่ชายตลิ่งริมฝั่งทางน้ำ ควรกำหนดให้มีที่ว่างไม่น้อยกว่า ๖ เมตร หรือมากกว่า เพื่อประโยชน์ในการป้องกันแก้ไขภาวะน้ำแล้งและภาวะน้ำท่วม

ข้อ ๖ พื้นที่ทางน้ำหลากเพื่อการระบายน้ำ (ลร.) เป็นที่ดินริมฝั่งทางน้ำสาธารณะที่อยู่ในระบบทางน้ำต่อจากทางน้ำหลากริมน้ำ โดยมีวัตถุประสงค์เพื่อใช้เป็นที่รองรับน้ำหลากจากน้ำท่าผิวดินและน้ำท่วมจากน้ำล้นตลิ่งให้น้ำสามารถระบายหรือไหลผ่านได้ รองรับมาตรการป้องกันบรรเทาสถานการณ์เกี่ยวกับทรัพยากรน้ำในกรณีฉุกเฉิน และรองรับการพัฒนาปรับปรุงประสิทธิภาพการระบายน้ำของพื้นที่ทางน้ำหลากที่อาจมีขึ้นในอนาคต และการอนุรักษ์ทรัพยากรน้ำ

ข้อ ๗ พื้นที่น่านอง (น.) เป็นที่ดินริมฝั่งทางน้ำสาธารณะที่อยู่ในระบบทางน้ำและทางน้ำหลากที่เป็นพื้นที่ธรรมชาติหรือสร้างขึ้น มีอาคารบังคับน้ำ โดยมีวัตถุประสงค์เพื่อใช้เป็นแหล่งเก็บกักน้ำท่าผิวดินและน้ำท่วมเป็นการชั่วคราวหรือถาวร เพื่อชะลอน้ำ พักน้ำ รองรับมาตรการป้องกันบรรเทาสถานการณ์เกี่ยวกับ

ทรัพยากรน้ำในกรณีฉุกเฉิน และรองรับการพัฒนาปรับปรุงประสิทธิภาพการระบายน้ำของพื้นที่ทางน้ำหลากที่อาจมีขึ้นในอนาคต และการอนุรักษ์ทรัพยากรน้ำ

**ข้อ ๘ พื้นที่ลุ่มต่ำ (ต.)** เป็นที่ดินริมฝั่งทางน้ำสาธารณะที่อยู่ในระบบทางน้ำและทางน้ำหลากที่เป็นพื้นที่ธรรมชาติหรือสร้างขึ้น โดยไม่มีอาคารบังคับน้ำ เป็นพื้นที่ต่ำกว่าพื้นที่โดยรอบ หรือที่ราบลุ่มน้ำทะเลท่วมถึง มีวัตถุประสงค์เพื่อใช้เป็นพื้นที่รองรับน้ำจากน้ำท่าผิวดินและน้ำท่วมจากน้ำล้นตลิ่งเป็นการชั่วคราวเพื่อชะลอน้ำ พักน้ำ รองรับมาตรการป้องกันบรรเทาสถานการณ์เกี่ยวกับทรัพยากรน้ำในกรณีฉุกเฉิน และการอนุรักษ์ทรัพยากรน้ำ ซึ่งไม่มีกำหนดในผังนี้

### ส่วนที่ ๓

#### แผนที่แสดงพื้นที่ป่า และพื้นที่ชุ่มน้ำ

**ข้อ ๙ แผนที่แสดงพื้นที่ป่า และพื้นที่ชุ่มน้ำ** พร้อมด้วยข้อกำหนดได้จัดทำขึ้นเพื่อแสดงพื้นที่ป่าไม้ ป่าบุ่ง ป่าทาม ป่าชายเลน และพื้นที่ชุ่มน้ำ ซึ่งเป็นพื้นที่ที่มีความสัมพันธ์กับการอนุรักษ์ทรัพยากรน้ำ และควรมีการสงวนรักษาไว้เพื่อรักษาสภาพการระบายน้ำ โดยเป็นพื้นที่ที่มีหน่วยงานรับผิดชอบ และมีกฎหมายที่เกี่ยวข้องในการบังคับใช้ที่ดิน

ขอบเขตและการใช้ประโยชน์ที่ดินตามแผนที่แสดงพื้นที่ป่า และพื้นที่ชุ่มน้ำให้เป็นไปดังต่อไปนี้

(๑) ป่าบุ่ง ป่าทาม ป่าชายเลน หมายถึง พื้นที่ป่าบุ่ง ป่าทาม ป่าพรุ ป่าชายเลน ตามข้อมูลของกรมป่าไม้ รหัส ๑๑๕ ๑๑๖ และ ๑๑๗

(๒) พื้นที่ชุ่มน้ำ หมายถึง พื้นที่ชุ่มน้ำตามข้อมูลของกรมทรัพยากรน้ำ

(๓) การใช้ที่ดินขององค์ประกอบตามหัวข้อ (๑) ถึง (๒) ให้ใช้ประโยชน์ตามวัตถุประสงค์ขององค์ประกอบนั้น ๆ ตามกฎหมาย กฎระเบียบ ข้อกำหนด หรือประกาศที่เกี่ยวข้องกำหนดไว้

### ส่วนที่ ๔

#### รายละเอียดประกอบแผนที่แสดงขอบเขตผิวน้ำ และระบบทางน้ำ

องค์ประกอบด้านการบริหารจัดการน้ำหลากที่ใช้ในการวิเคราะห์พื้นที่เสี่ยงอุทกภัย เพื่อประกอบการจัดทำผังน้ำ มีรายละเอียดตัวอย่าง ดังนี้

- (๑) อ่างเก็บน้ำแม่มอก ความจุ ๑๑๐ ล้าน ลบ.ม.
- (๒) อ่างเก็บน้ำแม่สอง ความจุ ๖๕.๘ ล้าน ลบ.ม.
- (๓) อ่างเก็บน้ำห้วยแม่ท่าแพ ความจุ ๕๘ ล้าน ลบ.ม.
- (๔) ทะเลหลวง ความจุ ๓๒.๔ ล้าน ลบ.ม.
- (๕) อ่างเก็บน้ำแม่ฆาน ความจุ ๑๘.๗๕ ล้าน ลบ.ม.
- (๖) อ่างเก็บน้ำห้วยแม่สูง ความจุ ๑๒.๔๕ ล้าน ลบ.ม.
- (๗) อ่างเก็บน้ำคลองข้างใน ความจุ ๙ ล้าน ลบ.ม.
- (๘) อ่างเก็บน้ำห้วยป่าบง ความจุ ๑.๔ ล้าน ลบ.ม.
- (๙) อ่างเก็บน้ำห้วยคลองตะแบก ความจุ ๒ ล้าน ลบ.ม.

- (๑๐) อ่างเก็บน้ำแม่ฮ้อน ๒ ความจุ ๑๙.๑ ล้าน ลบ.ม.
- (๑๑) อ่างเก็บน้ำแม่เมือง ความจุ ๓.๒๖ ล้าน ลบ.ม.
- (๑๒) อ่างเก็บน้ำแม่มาน ความจุ ๑๘.๗๕ ล้าน ลบ.ม.
- (๑๓) อ่างเก็บน้ำแม่คำปอง ความจุ ๖.๗๖ ล้าน ลบ.ม.
- (๑๔) อ่างเก็บน้ำแม่ถาง ความจุ ๓๐.๖๒ ล้าน ลบ.ม.
- (๑๕) อ่างเก็บน้ำแม่สอง ความจุ ๖๕.๘ ล้าน ลบ.ม.
- (๑๖) อ่างเก็บน้ำแม่สาย ความจุ ๑๐.๕ ล้าน ลบ.ม.
- (๑๗) อ่างเก็บน้ำห้วยแม่สิน ความจุ ๓.๖ ล้าน ลบ.ม.
- (๑๘) อ่างเก็บน้ำห้วยแม่สาบ ความจุ ๓.๖ ล้าน ลบ.ม.
- (๑๙) อ่างเก็บน้ำห้วยแม่ลาน ความจุ ๒ ล้าน ลบ.ม.
- (๒๐) อ่างเก็บน้ำห้วยขอน ความจุ ๒ ล้าน ลบ.ม.
- (๒๑) อ่างเก็บน้ำห้วยกาล ความจุ ๓.๑๘๗ ล้าน ลบ.ม.
- (๒๒) อ่างเก็บน้ำห้วยเปือาะ ความจุ ๒ ล้าน ลบ.ม.
- (๒๓) อ่างเก็บน้ำแม่ยางหลวง ความจุ ๒ ล้าน ลบ.ม.
- (๒๔) อ่างเก็บน้ำห้วยแฮต ความจุ ๓.๗ ล้าน ลบ.ม.
- (๒๕) อ่างเก็บน้ำแม่จี้วะ ความจุ ๒.๑๖ ล้าน ลบ.ม.
- (๒๖) อ่างเก็บน้ำแม่กลาง ความจุ ๕.๐๙๖ ล้าน ลบ.ม.
- (๒๗) อ่างเก็บน้ำห้วยสิงห์ ความจุ ๒ ล้าน ลบ.ม.
- (๒๘) อ่างเก็บน้ำห้วยแม่ผิง ความจุ ๕.๑ ล้าน ลบ.ม.
- (๒๙) อ่างเก็บน้ำห้วยแหน ความจุ ๒.๖๒๕ ล้าน ลบ.ม.
- (๓๐) อ่างเก็บน้ำคลองข้างโน ความจุ ๙ ล้าน ลบ.ม.
- (๓๑) อ่างเก็บน้ำห้วยท่าแพ ความจุ ๕๘ ล้าน ลบ.ม.
- (๓๒) อ่างเก็บน้ำห้วยแม่สูง ความจุ ๑๒.๔๕ ล้าน ลบ.ม.
- (๓๓) อ่างเก็บน้ำทุ่งทะเลหลวง ความจุ ๓๒.๔ ล้าน ลบ.ม.
- (๓๔) อ่างเก็บน้ำแม่กองค้าย ความจุ ๑๓ ล้าน ลบ.ม.
- (๓๕) อ่างเก็บน้ำห้วยทรง ความจุ ๘ ล้าน ลบ.ม.
- (๓๖) อ่างเก็บน้ำเกิดผล
- (๓๗) อ่างเก็บน้ำกิวหญ้าแทน ความจุ ๒ ล้าน ลบ.ม.
- (๓๘) อ่างเก็บน้ำห้วยหนองเคาะ ความจุ ๒ ล้าน ลบ.ม.
- (๓๙) อ่างเก็บน้ำห้วยหัวแหวน ความจุ ๒ ล้าน ลบ.ม.
- (๔๐) อ่างเก็บน้ำห้วยไร่ อันเนื่องมาจากพระราชดำริ ความจุ ๗.๓๓ ล้าน ลบ.ม.
- (๔๑) อ่างเก็บน้ำห้วยแม่รำพัน ความจุ ๑๑.๔ ล้าน ลบ.ม.
- (๔๒) อ่างเก็บน้ำคลองตาผ้าขาว ความจุ ๒.๕๖ ล้าน ลบ.ม.
- (๔๓) อ่างเก็บน้ำคลองตาผ้าขาว ความจุ ๒.๖ ล้าน ลบ.ม.

- (๔๔) บึงสรรพวาย
- (๔๕) บึงคุณ
- (๔๖) บึงนาราง
- (๔๗) หนองคนาง
- (๔๘) บึงแม่ระหัน
- (๔๙) แก้มลิงบึงระมาณพร้อมอาคารประกอบ
- (๕๐) แก้มลิงบึงตะเคี๋ยพร้อมอาคารประกอบ
- (๕๑) แก้มลิงวังทองแดงพร้อมอาคารประกอบ ระยะที่ ๒ โครงการแก้มลิงวังทองแดง
- (๕๒) หนองประมุล
- (๕๓) บึงใหญ่
- (๕๔) บึงลับแล
- (๕๕) หนองปลาหมอ
- (๕๖) หนองทุ่งแม่ระวิง
- (๕๗) หนองจระเข้
- (๕๘) โครงการหนองลี
- (๕๙) ประตุน้ำแม่ไฉยม (หาดสะพานจันทร์)
- (๖๐) ประตุน้ำบ้านยางซ้าย
- (๖๑) ประตุน้ำโพธิ์ประทับช้าง
- (๖๒) ประตุน้ำบ้านวังจิก
- (๖๓) ประตุน้ำท่าแห
- (๖๔) ประตุน้ำคลองบางแก้ว
- (๖๕) ประตุน้ำทำนงงาม
- (๖๖) ประตุน้ำบางใหญ่ซ้าย
- (๖๗) ประตุน้ำแม่ไฉยมสายเก่า
- (๖๘) ประตุน้ำท่าเกาะ
- (๖๙) ประตุน้ำคลองหกบาท
- (๗๐) ท่อระบายน้ำคลองท่าฉนวน
- (๗๑) ท่อระบายน้ำคลองหอไกร
- (๗๒) ท่อระบายน้ำหนองผักลู่
- (๗๓) ฝ่ายบ้านคลอง
- (๗๔) ฝ่ายท่าช้าง
- (๗๕) ฝ่ายทุ่งไผ่
- (๗๖) ฝ่ายห้วยบาตร
- (๗๗) ฝ่ายยางพญาวัง



- (๗๘) ฝ่ายยางพิจิตร
- (๗๙) ฝ่ายยางสามง่าม
- (๘๐) ฝ่ายบางบัว
- (๘๑) ฝ่ายท่าแพพัฒนา
- (๘๒) ฝ่ายห้วยแม่สูง
- (๘๓) ฝ่ายยางบ้านกง
- (๘๔) ฝ่ายศรีเชลียง
- (๘๕) ฝ่ายบ้านเกาะวงษ์เกียรติ์
- (๘๖) ฝ่ายห้วยงานและอาคารประกอบ โครงการฝ่ายยางคลองกระจง

### รายละเอียดประกอบแผนผังแสดงผังน้ำ

ที่ดินในบริเวณ ลน. ที่กำหนดเป็นที่ดินประเภทพื้นที่ทางน้ำหลากริมน้ำ มีรายละเอียดตัวอย่างดังนี้

- (๑) แม่น้ำยม ตั้งแต่จุดบรรจบแม่น้ำน่านขึ้นไปทางด้านต้นน้ำจนถึงพื้นที่ตำบลนาปรัง
- (๒) น้ำจิม ตั้งแต่จุดบรรจบแม่น้ำยมขึ้นไปทางด้านต้นน้ำจนถึงแนวเขตป่าตามกฎหมาย
- (๓) น้ำแม่รู ตั้งแต่จุดบรรจบน้ำจิมขึ้นไปทางด้านต้นน้ำจนถึงแนวเขตป่าตามกฎหมาย
- (๔) น้ำเงิน ตั้งแต่จุดบรรจบน้ำจิมขึ้นไปทางด้านต้นน้ำจนถึงแนวเขตป่าตามกฎหมาย
- (๕) น้ำควร ตั้งแต่จุดบรรจบแม่น้ำยมขึ้นไปทางด้านต้นน้ำจนถึงแนวเขตป่าตามกฎหมาย
- (๖) น้ำขาม ตั้งแต่จุดบรรจบน้ำควรขึ้นไปทางด้านต้นน้ำจนถึงแนวเขตป่าตามกฎหมาย
- (๗) น้ำม่าว ตั้งแต่จุดบรรจบแม่น้ำยมขึ้นไปทางด้านต้นน้ำจนถึงแนวเขตป่าตามกฎหมาย
- (๘) ห้วยสิงห์ ตั้งแต่จุดบรรจบแม่น้ำยมขึ้นไปทางด้านต้นน้ำจนถึงแนวเขตป่าตามกฎหมาย
- (๙) น้ำปี้ ตั้งแต่จุดบรรจบแม่น้ำยมขึ้นไปทางด้านต้นน้ำจนถึงแนวเขตป่าตามกฎหมาย
- (๑๐) น้ำแม่ขาว ตั้งแต่จุดบรรจบแม่น้ำยมขึ้นไปทางด้านต้นน้ำจนถึงแนวเขตป่าตามกฎหมาย
- (๑๑) น้ำแม่สอง ตั้งแต่จุดบรรจบแม่น้ำยมขึ้นไปทางด้านต้นน้ำจนถึงแนวเขตป่าตามกฎหมาย
- (๑๒) ห้วยซอน ตั้งแต่จุดบรรจบแม่น้ำยมขึ้นไปทางด้านต้นน้ำจนถึงแนวเขตป่าตามกฎหมาย
- (๑๓) ห้วยแม่ยางหลวง ตั้งแต่จุดบรรจบแม่น้ำยมขึ้นไปทางด้านต้นน้ำจนถึงแนวเขตป่าตามกฎหมาย
- (๑๔) น้ำแม่คำมี ตั้งแต่จุดบรรจบแม่น้ำยมขึ้นไปทางด้านต้นน้ำจนถึงแนวเขตป่าตามกฎหมาย
- (๑๕) น้ำแม่ถาง ตั้งแต่จุดบรรจบแม่น้ำยมขึ้นไปทางด้านต้นน้ำจนถึงอ่างเก็บน้ำแม่ถาง
- (๑๖) น้ำแม่คำปอง ตั้งแต่จุดบรรจบน้ำแม่ถางขึ้นไปทางด้านต้นน้ำจนถึงแนวเขตป่าตามกฎหมาย
- (๑๗) ร่องเบ็ก ตั้งแต่จุดบรรจบหนองใหม่ขึ้นไปทางด้านต้นน้ำจนถึงคลองส่งน้ำ
- (๑๘) ร่องฟอง ตั้งแต่จุดบรรจบแม่น้ำยมขึ้นไปทางด้านต้นน้ำจนถึงห้วยร่องฮ่าง
- (๑๙) ห้วยร่องฮ่าง ตั้งแต่จุดบรรจบห้วยร่องฟองขึ้นไปทางด้านต้นน้ำจนถึงอ่างเก็บน้ำร่องฮ่าง
- (๒๐) ห้วยเขวียน ตั้งแต่จุดบรรจบห้วยร่องฟองขึ้นไปทางด้านต้นน้ำจนถึงแนวเขตป่าตามกฎหมาย
- (๒๑) ห้วยแม่พวก ตั้งแต่จุดบรรจบแม่น้ำยมขึ้นไปทางด้านต้นน้ำจนถึงพื้นที่ตำบลเด่นชัย
- (๒๒) น้ำแม่ต้า ตั้งแต่จุดบรรจบแม่น้ำยมขึ้นไปทางด้านต้นน้ำจนถึงแนวเขตป่าตามกฎหมาย

- (๒๓) น้ำแม่ลาน ตั้งแต่จุดบรรจบแม่น้ำยมขึ้นไปทางด้านต้นน้ำจนถึงแนวเขตป่าตามกฎหมาย
- (๒๔) น้ำแม่กาง ตั้งแต่จุดบรรจบแม่น้ำยมขึ้นไปทางด้านต้นน้ำจนถึงแนวเขตป่าตามกฎหมาย
- (๒๕) ห้วยแม่กาง ตั้งแต่จุดบรรจบแม่น้ำยมขึ้นไปทางด้านต้นน้ำจนถึงอ่างเก็บน้ำแม่กาง
- (๒๖) ห้วยแม่สิน ตั้งแต่จุดบรรจบแม่น้ำยมขึ้นไปทางด้านต้นน้ำจนถึงแนวเขตป่าตามกฎหมาย
- (๒๗) ห้วยแม่ฮู้ ตั้งแต่จุดบรรจบแม่น้ำยมขึ้นไปทางด้านต้นน้ำจนถึงแนวเขตป่าตามกฎหมาย
- (๒๘) ห้วยแม่สูง ตั้งแต่จุดบรรจบแม่น้ำยมขึ้นไปทางด้านต้นน้ำจนถึงแนวเขตป่าตามกฎหมาย
- (๒๙) ห้วยแม่ราก ตั้งแต่จุดบรรจบแม่น้ำยมขึ้นไปทางด้านต้นน้ำจนถึงแนวเขตป่าตามกฎหมาย
- (๓๐) คลองผันน้ำสวรรคโลก-พิชัย ตั้งแต่จุดบรรจบแม่น้ำยมถึงจุดบรรจบแม่น้ำน่าน
- (๓๑) แม่น้ำยมสายเก่า ตั้งแต่จุดบรรจบคลองน้ำไหล-คลองเมมขึ้นไปทางด้านต้นน้ำจนถึงจุดบรรจบ

คลองผันน้ำสวรรคโลก-พิชัย

- (๓๒) ห้วยท่าแพ ตั้งแต่จุดบรรจบแม่น้ำยมขึ้นไปทางด้านต้นน้ำจนถึงอ่างเก็บน้ำห้วยท่าแพ
- (๓๓) น้ำแม่มอก ตั้งแต่จุดบรรจบคลองยานฆ้องขึ้นไปทางด้านต้นน้ำจนถึงแนวเขตป่าตามกฎหมาย
- (๓๔) คลองแม่สลา ตั้งแต่จุดบรรจบคลองชดขึ้นไปทางด้านต้นน้ำจนถึงคลองยานฆ้อง
- (๓๕) คลองชด ตั้งแต่จุดบรรจบคลองแม่รำพันขึ้นไปทางด้านต้นน้ำจนถึงคลองยานฆ้อง
- (๓๖) คลองพม่า ตั้งแต่จุดบรรจบคลองยานฆ้องขึ้นไปทางด้านต้นน้ำจนถึงคลองวังควาย
- (๓๗) คลองแม่น้ำฝากระดาน ตั้งแต่จุดบรรจบคลองยานฆ้องขึ้นไปทางด้านต้นน้ำจนถึงคลองวังควาย
- (๓๘) คลองวังควาย ตั้งแต่จุดบรรจบคลองพม่าขึ้นไปทางด้านต้นน้ำจนถึงแม่น้ำยม
- (๓๙) คลองยานฆ้อง ตั้งแต่จุดบรรจบแม่น้ำยมขึ้นไปทางด้านต้นน้ำจนถึงน้ำแม่มอก
- (๔๐) คลองวังทองแดง ตั้งแต่จุดบรรจบคลองแม่รำพันขึ้นไปทางด้านต้นน้ำจนถึงคลองชด
- (๔๑) คลองแม่รำพัน ตั้งแต่จุดบรรจบแม่น้ำยมขึ้นไปทางด้านต้นน้ำจนถึงแนวเขตป่าตามกฎหมาย
- (๔๒) คลองห้วยแหน ตั้งแต่จุดบรรจบแม่น้ำยมขึ้นไปทางด้านต้นน้ำจนถึงแนวเขตป่าตามกฎหมาย
- (๔๓) คลองสามพวง ตั้งแต่จุดบรรจบแม่น้ำยมขึ้นไปทางด้านต้นน้ำจนถึงแม่น้ำปิง
- (๔๔) คลองบางแก้ว ตั้งแต่จุดบรรจบแม่น้ำยมถึงจุดบรรจบคลองน้ำไหล-คลองเมม
- (๔๕) คลองส่งน้ำ YN1 ตั้งแต่จุดบรรจบแม่น้ำน่านถึงจุดบรรจบคลองน้ำไหล-คลองเมม
- (๔๖) คลองน้ำไหล-คลองเมม ตั้งแต่จุดบรรจบคลองวังแร่ถึงจุดบรรจบคลองผันน้ำสวรรคโลก-พิชัย
- (๔๗) คลองวังแร่-คลองละหาน ตั้งแต่จุดบรรจบแม่น้ำยมถึงจุดบรรจบคลองเมม
- (๔๘) คลองส่งน้ำ YN2 ตั้งแต่จุดบรรจบคลองน้ำไหล-คลองเมมถึงจุดบรรจบหนองอ้อม
- (๔๙) แม่น้ำพิจิตร ตั้งแต่จุดบรรจบแม่น้ำยมขึ้นไปทางด้านต้นน้ำจนถึงจุดบรรจบแม่น้ำน่าน
- (๕๐) คลอง DR. ๒.๘ ตั้งแต่จุดบรรจบแม่น้ำยมถึงจุดบรรจบแม่น้ำน่าน
- (๕๑) คลอง DR ๑๕.๘ ตั้งแต่จุดบรรจบแม่น้ำน่านถึงจุดบรรจบคลองบางแก้ว
- (๕๒) คลองวังกระทิง ตั้งแต่จุดบรรจบแม่น้ำยมถึงแนวเขตป่าตามกฎหมาย
- (๕๓) คลองไร่ ตั้งแต่จุดบรรจบแม่น้ำยมถึงพื้นที่ตำบลปลักแรด
- (๕๔) ห้วยใหญ่ ตั้งแต่จุดบรรจบคลองกระทิงถึงแนวเขตป่าตามกฎหมาย
- (๕๕) คลองไตตಾಯู่ ตั้งแต่จุดบรรจบแม่น้ำยมถึงแนวเขตป่าตามกฎหมาย

(๕๖) คลองจรเข้ ตั้งแต่จุดบรรจบแม่น้ำยมถึงคลองชลประทาน

(๕๗) คลองโนน ตั้งแต่จุดบรรจบคลองจรเข้ถึงพื้นที่ตำบลสามง่าม

ที่ดินในบริเวณ ลร. ที่กำหนดเป็นที่ดินประเภทพื้นที่ทางน้ำหลากเพื่อระบายน้ำ ใช้ตามขอบเขตพื้นที่น้ำท่วมที่คาบอุบัติ ๒๕ ปี โดยครอบคลุมพื้นที่ตำบลหรือบางส่วนของตำบล ดังต่อไปนี้

พื้นที่ทางน้ำหลากเพื่อระบายน้ำ (ลร.)		
จังหวัด	อำเภอ	ตำบล
อุตรดิตถ์	ตรอน	ข่อยสูง
	พิชัย	คอรุม, บ้านหม้อ, ท่ามะเฟือง, พญาแมน
แพร่	เมืองแพร่	ในเวียง, ทุ่งไธ้ง, เหมืองหม้อ, วังธง, แม่หล่าย, ป่าแมต, วังหงส์, แม่คำมี, ทุ่งกวาว, ท่าข้าม, แม่ยม
	ลอง	ห้วยอ้อ, บ้านปิ่น, ปากกา, หัวทุ่ง, ทุ่งแล้ง, บ่อเหล็กทอง, แม่ปาน
	สูงเม่น	สูงเม่น, น้ำชำ, บ้านปง, ร่องกาศ, สบสาย, เวียงทอง, พระหลวง
	เด่นชัย	เด่นชัย, ไทรย้อย, ปงป่าหวาย
	สอง	บ้านหนูน, บ้านกลาง, ห้วยหม้าย, เต่าปูน, หัวเมือง, แตนชุมพล, ทุ่งน้าว
	วังชิ้น	วังชิ้น, แม่ป่าก, นาพูน, แม่พุง, แม่เกิง
	หนองม่วงไข่	แม่คำมี, หนองม่วงไข่, น้ำริด, วังหลวง, ทุ่งแก้ว
พะเยา	เชียงม่วน	เชียงม่วน, บ้านมาง, สระ
	ปง	ปง, ควร, นาปริง
นครสวรรค์	ชุมแสง	เกยไชย, ท่าไม้
กำแพงเพชร	เมืองกำแพงเพชร	สระแก้ว
	ไทรงาม	หนองคล้า, หนองทอง, มหาชัย
	บึงสามัคคี	วังชะโอน

พื้นที่ทางน้ำหลักเพื่อระบายน้ำ (ลร.)		
จังหวัด	อำเภอ	ตำบล
สุโขทัย	เมืองสุโขทัย	ธานี, บ้านสวน, เมืองเก่า, ปากแคว, ยางซ้าย, บ้านกล้วย, บ้านหลุม, ตาลเตี้ย, ปากพระ, วังทองแดง
	ศรีมาศ	โตนด, ทุ่งหลวง, บ้านป้อม, สามพวง, นาเชิงคีรี, หนองกระดิ่ง
	กงไกรลาศ	กง, บ้านกร่าง, ไกรนอก, ไกรกลาง, ไกรโน, ดงเตี้ย, ป่าแฝก, ท่าฉนวน, หนองตุม
	ศรีสัชชนาลัย	หาดเสี้ยว, ป่าจิว, แม่สำ, แม่สิน, หนองอ้อ, ท่าชัย, ศรีสัชชนาลัย, ดงคู้, บ้านแก่ง, สารจิตร์
	ศรีสำโรง	คลองตาล, สามเรือน, บ้านนา, วังทอง, เกาะตาเลี้ยง, วัดเกาะ, บ้านไร่, ทับผึ้ง, บ้านชาน, วังใหญ่, ราวต้นจันทร์
	สวรรคโลก	เมืองสวรรคโลก, ในเมือง, คลองกระจง, วังพิณพาทย์, วังไม้ขอน, ย่านยาว, นาทุ่ง, คลองยาง, เมืองบางยม, ท่าทอง, ปากน้ำ, ป่ากุ่มเกาะ, เมืองบางขลัง, หนองกลับ
	ศรีนคร	ศรีนคร, นครเดิฐ, น้ำชุม, คลองมะพลับ, หนองบัว
	ทุ่งเสลี่ยม	บ้านใหม่ไชยมงคล
พิษณุโลก	เมืองพิษณุโลก	ในเมือง, วัดพริก, ท่าทอง, ท่าโพธิ์, จอมทอง, บ้านกร่าง, บ้านคลอง, พลายชุมพล, ไม้ขอนดอน, ไร่งาม, วัดจันทร์
	บางระกำ	บางระกำ, ปลักแรด, พันเสา, วังอิทก, บึงกอก, ชุมแสงสงคราม, นิคมพัฒนา, บ่อทอง, ท่านางงาม, คุยม่วง
	บางกระทุ่ม	บ้านไร่, โคกสลด, สนามคลี
	พรหมพิราม	พรหมพิราม, ท่าช้าง, วงษ์ช่อง, มะตูม, ศรีภิรมย์, ตลุกเทียม, ไร่วาน, หนองแวม, มะต๋อง
พิจิตร	เมืองพิจิตร	ในเมือง, ไร่ขวาง, ย่านยาว, คลองคะเชนทร์, โรงช้าง, เมืองเก่า, ดงกลาง
	โพธิ์ประทับช้าง	โพธิ์ประทับช้าง, ไร่ท่าโพ, ไร่จิก, ไร่รอบ, ดงเสือเหลือง, เนินสว่าง
	ตะพานหิน	วังสำโรง, ทับหมัน
	โพทะเล	โพทะเล, ท้ายน้ำ, ทะนง, ท่าบัว, ทุ่งน้อย, ท่าขมิ้น, ท่าเสา, บางคลาน, ท่าหนัง, บ้านน้อย, วัดขวาง
	สามง่าม	สามง่าม, กำแพงดิน, รั้งนก, เนินปอ
	บึงนาราง	ห้วยแก้ว, โพธิ์ไทรงาม, แหลมรัง, บางลาย, บึงนาราง
	วชิรบารมี	บ้านนา, ไร่โหมกข์, หนองหลุม

ที่ดินในบริเวณ น. ที่กำหนดเป็นที่ดินประเภทพื้นที่น้ำนองมีรายละเอียดดังนี้

(๑) ทุ่งบางระกำ สามารถรับน้ำได้ ๕๕๐ ล้าน ลบ.ม. ครอบคลุมพื้นที่ ๓๘๒,๐๐๐ ไร่ ได้แก่ อ.กงไกรลาส จ.สุโขทัย อ.เมืองพิษณุโลก อ.บางระกำ อ.พรหมพิราม อ.วัดโบสถ์ จ.พิษณุโลก อ.พิชัย จ.อุตรดิตถ์


(๒) ทุ่งยม ๑ สามารถรับน้ำได้ ๕.๓๗ ล้าน ลบ.ม. ครอบคลุมพื้นที่ ๑,๙๒๐ ไร่ ได้แก่ อ.เมืองพิจิตร อ.สามง่าม จ.พิจิตร

โดยครอบคลุมพื้นที่บางส่วนของตำบลต่อไปนี้

พื้นที่น้ำนอง (น.)		
จังหวัด	อำเภอ	ตำบล
อุตรดิตถ์	พิชัย	ต.พญาแมน
สุโขทัย	กงไกรลาส	ไกรโน, ไกรกลาง, ไกรนอก, กกแรต, ดงเดื่อย, บ้านใหม่สุขเกษม
พิษณุโลก	เมืองพิษณุโลก	ไผ่ชอดอน, ท่าโพธิ์, ท่าทอง, บ้านกร่าง, ปลายชุมพล
	บางระกำ	ชุมแสงสงคราม, ท่านางงาม, บางระกำ
	พรหมพิราม	ตลุกเทียม, ท่าช้าง, พรหมพิราม, มะด็อง, มะตูม, วังวน, ศรีภิรมย์, หนองแวม
พิจิตร	โพธิ์ประทับช้าง	วังจิก
	สามง่าม	รังนก

ข้อมูลดิจิทัลของผังน้ำยมสามารถดูเพิ่มเติมได้ที่เว็บไซต์ของสำนักงานทรัพยากรน้ำแห่งชาติ ที่ <https://waterchartmis.onwr.go.th/misyom/> หรือ สแกน QR code






กำหนดการประชุมผังน้ำ ครั้งที่ ๓ (ระดับกลุ่มจังหวัดหรือจังหวัด)  
โครงการจัดทำผังน้ำ ลุ่มน้ำปิง วัง ยม น่าน  
(ลุ่มน้ำยม เวทีที่ ๑)

วันอังคารที่ ๒๘ มีนาคม ๒๕๖๖ เวลา ๐๘.๓๐ น.- ๑๖.๓๐ น.  
ณ โรงแรมแพรงนครา อำเภอเมืองแพรง จังหวัดแพรง

๐๘.๓๐ น.- ๐๙.๐๐ น.	ลงทะเบียน
๐๙.๐๐ น.- ๐๙.๑๕ น.	พิธีเปิดการประชุม - กล่าวรายงานโดยผู้แทนสำนักงานทรัพยากรน้ำแห่งชาติ - กล่าวเปิดการประชุม โดยผู้ว่าราชการจังหวัดหรือผู้แทน
๐๙.๑๕ น.- ๑๐.๔๕ น.	ที่ปรึกษานำเสนอข้อมูลโครงการและร่างผังน้ำ ฉบับร่าง ๒
๑๐.๔๕ น.- ๑๒.๐๐ น.	รับฟังความคิดเห็นและข้อเสนอแนะ
๑๒.๐๐ น.- ๑๓.๐๐ น.	รับประทานอาหารกลางวัน
๑๓.๐๐ น.- ๑๖.๐๐ น.	รับฟังความคิดเห็นและข้อเสนอแนะ (ต่อ)
๑๖.๐๐ น.- ๑๖.๓๐ น.	สรุปผลการประชุมและปิดการประชุม



เว็บไซต์โครงการ



ดาวนโหลด

เอกสารประกอบการประชุม



สิ่งที่ส่งมาด้วย ๓

แบบตอบรับประชุมผังน้ำ ครั้งที่ ๓ (ระดับกลุ่มจังหวัดหรือจังหวัด)  
โครงการจัดทำผังน้ำ สุ่มน้ำปิง วัง ยม น่าน  
(ลุ่มน้ำยม เวทีที่ ๑)

วันอังคารที่ ๒๘ มีนาคม ๒๕๖๖ เวลา ๐๘.๓๐ น.- ๑๖.๓๐ น.

ณ โรงแรมแพรนครา อำเภอเมืองแพร่ จังหวัดแพร่

๑. ชื่อ-สกุล.....ตำแหน่ง (ถ้ามี) .....
- ชื่อหน่วยงาน/องค์กร.....
- ที่อยู่เลขที่.....หมู่ที่.....ตำบล.....อำเภอ.....จังหวัด.....
- รหัสไปรษณีย์.....โทร/มือถือ.....อีเมล.....
๒. ชื่อ-สกุล.....ตำแหน่ง (ถ้ามี) .....
- ชื่อหน่วยงาน/องค์กร.....
- ที่อยู่เลขที่.....หมู่ที่.....ตำบล.....อำเภอ.....จังหวัด.....
- รหัสไปรษณีย์.....โทร/มือถือ.....อีเมล.....

กรุณาส่งแบบตอบรับภายในวันที่ ๑๗ มีนาคม ๒๕๖๖


ส่งใบตอบรับมาที่ : คุณนันทา เจริญผล มือถือ ๐๖๒-๕๕๑-๓๑๑๐

หรือ : คุณปริยกร สาตารมณฺ์ มือถือ ๐๘๑-๖๘๓-๙๙๗๙

หรือ แฟกซ์ ๐ ๒๕๐๙ ๙๐๗๒

หรือ อีเมล : pp.waterchart@gmail.com

หรือไลน์กลุ่ม : ตอบรับประชุมผังน้ำครั้งที่ ๓-ยม ๑



ส่งแบบตอบรับการประชุม

# ด่วนที่สุด

ที่ นร ๑๔๐๗(ปวยณ.)/ว๑๗ /๒๕๖๖



คณะกรรมการกำกับด้านวิชาการฯ  
สำนักงานทรัพยากรน้ำแห่งชาติ  
๘๙/๑๖๘-๑๗๐ ถนนวิภาวดีรังสิต  
เขตหลักสี่ กรุงเทพฯ ๑๐๒๑๐

๒ มีนาคม ๒๕๖๖

เรื่อง ขอเรียนเชิญเข้าร่วมการประชุมฝั่งน้ำ ครั้งที่ ๓ (ระดับกลุ่มจังหวัดหรือจังหวัด) ภายใต้โครงการจัดทำฝั่งน้ำ  
ลุ่มน้ำปิง วัง ยม น่าน

เรียน นายกองค้การบริหารส่วนตำบลแม่คำมี

สิ่งที่ส่งมาด้วย ๑. กำหนดการประชุม จำนวน ๑ แผ่น  
๒. แบบตอบรับการเข้าร่วมประชุม จำนวน ๑ แผ่น

ด้วยสำนักงานทรัพยากรน้ำแห่งชาติ (สทนช.) ได้ดำเนินงานโครงการจัดทำฝั่งน้ำ ลุ่มน้ำปิง วัง  
ยม น่าน โดยมีวัตถุประสงค์เพื่อจัดทำฝั่งน้ำ แสดงขอบเขตพื้นที่ทางน้ำหลากสำหรับสงวนรักษาการระบายน้ำ  
ให้การบริหารทรัพยากรน้ำเกิดเอกภาพอย่างเป็นระบบ ประกอบเป็นข้อมูลในการพิจารณาการใช้ประโยชน์  
ที่ดินที่อยู่ในระบบทางน้ำตามที่กำหนดในฝั่งน้ำให้เป็นไปตามมาตรา ๕๖ ของพระราชบัญญัติทรัพยากรน้ำ  
พ.ศ. ๒๕๖๑

ในการนี้ สทนช. ได้กำหนดให้มีการประชุมฝั่งน้ำ ครั้งที่ ๓ (ระดับกลุ่มจังหวัดหรือจังหวัด)  
เพื่อนำเสนอ (ร่าง) ฝั่งน้ำที่ดำเนินการหลังจากผ่านการพิจารณาและให้ความคิดเห็นจากการประชุมฝั่งน้ำ  
ครั้งที่ ๒ รวมทั้งรับฟังข้อคิดเห็นและข้อเสนอแนะจากผู้เข้าร่วมประชุมมาใช้ประกอบการศึกษาโครงการฯ  
สทนช. จึงขอเรียนเชิญท่านเข้าร่วมประชุมในวันอังคารที่ ๒๘ มีนาคม ๒๕๖๖ เวลา ๐๘.๓๐ น.- ๑๖.๓๐ น.  
ณ โรงแรมแพร่นครา อำเภอเมืองแพร่ จังหวัดแพร่ (รายละเอียดปรากฏตามสิ่งที่ส่งมาด้วย ๑ และ ๒)  
ทั้งนี้ ได้มอบหมายให้ นางสาวจงกล จงวิไลเกษม ตำแหน่งรองผู้จัดการโครงการ หมายเลขโทรศัพท์ ๐๖ ๒๕๔๑ ๓๑๑๐  
นางสาวนันทา เจริญผล ตำแหน่งผู้เชี่ยวชาญด้านประชาสัมพันธ์และการมีส่วนร่วม หมายเลขโทรศัพท์  
๐๘ ๑๖๘๕ ๒๖๗๗ และนางสาวกาญจนาวรรณ นิลกลัด ตำแหน่งวิศวกรชลประทานชำนาญการ หมายเลขโทรศัพท์  
๐๘ ๗๑๖๕ ๕๕๙๑ ไปรษณีย์อิเล็กทรอนิกส์ pp.waterchart@gmail.com เป็นผู้ประสานงานต่อไป

จึงเรียนมาเพื่อโปรดพิจารณา

ขอแสดงความนับถือ



สิ่งที่ส่งมาด้วย ๑ และ ๒

(นางสาวสุมาลี พึงคำ)

นักอุทกวิทยาชำนาญการพิเศษ

กรรมการและเลขานุการคณะกรรมการกำกับด้านวิชาการและเทคนิค  
โครงการจัดทำฝั่งน้ำ ลุ่มน้ำปิง วัง ยม น่าน






กำหนดการประชุมผังน้ำ ครั้งที่ ๓ (ระดับกลุ่มจังหวัดหรือจังหวัด)  
โครงการจัดทำผังน้ำ ลุ่มน้ำปิง วัง ยม น่าน  
(ลุ่มน้ำยม เวทีที่ ๑)

วันอังคารที่ ๒๘ มีนาคม ๒๕๖๖ เวลา ๐๘.๓๐ น.- ๑๖.๓๐ น.  
ณ โรงแรมแพรงนครา อำเภอเมืองแพรง จังหวัดแพรง


๐๘.๓๐ น.- ๐๙.๐๐ น.	ลงทะเบียน
๐๙.๐๐ น.- ๐๙.๑๕ น.	พิธีเปิดการประชุม - กล่าวรายงานโดยผู้แทนสำนักงานทรัพยากรน้ำแห่งชาติ - กล่าวเปิดการประชุม โดยผู้ว่าราชการจังหวัดหรือผู้แทน
๐๙.๑๕ น.- ๑๐.๔๕ น.	ที่ปรึกษานำเสนอข้อมูลโครงการและร่างผังน้ำ ฉบับร่าง ๒
๑๐.๔๕ น.- ๑๒.๐๐ น.	รับฟังความคิดเห็นและข้อเสนอแนะ
๑๒.๐๐ น.- ๑๓.๐๐ น.	รับประทานอาหารกลางวัน
๑๓.๐๐ น.- ๑๖.๐๐ น.	รับฟังความคิดเห็นและข้อเสนอแนะ (ต่อ)
๑๖.๐๐ น.- ๑๖.๓๐ น.	สรุปผลการประชุมและปิดการประชุม



เว็บไซต์โครงการ



ดาวนโหลด  
เอกสารประกอบการประชุม



สิ่งที่ส่งมาด้วย ๒

แบบตอบรับประชุมผิ้ำน้ำ ครั้งที่ ๓ (ระดับกลุ่มจังหวัดหรือจังหวัด)  
โครงการจัดทำผิ้ำน้ำ ลุ่มน้ำปิง วัง ยม น่าน  
(ลุ่มน้ำยม เวทีที่ ๑)

วันอังคารที่ ๒๘ มีนาคม ๒๕๖๖ เวลา ๐๘.๓๐ น.- ๑๖.๓๐ น.

ณ โรงแรมแพร่นครา อำเภอเมืองแพร่น จังหวัดแพร่น

๑. ชื่อ-สกุล.....ตำแหน่ง (ถ้ามี) .....
- ชื่อหน่วยงาน/องค์กร.....
- ที่อยู่เลขที่.....หมู่ที่.....ตำบล.....อำเภอ.....จังหวัด.....
- รหัสไปรษณีย์.....โทร/มือถือ.....อีเมล.....
๒. ชื่อ-สกุล.....ตำแหน่ง (ถ้ามี) .....
- ชื่อหน่วยงาน/องค์กร.....
- ที่อยู่เลขที่.....หมู่ที่.....ตำบล.....อำเภอ.....จังหวัด.....
- รหัสไปรษณีย์.....โทร/มือถือ.....อีเมล.....

กรุณาส่งแบบตอบรับภายในวันที่ ๑๗ มีนาคม ๒๕๖๖

ส่งไปตอบรับมาที่ : คุณนันทา เจริญผล มือถือ ๐๖๒-๕๕๑-๓๑๑๐

หรือ : คุณปริยกร สาธารมณื มือถือ ๐๘๑-๖๘๓-๙๙๗๙

หรือ แฟกซ์ ๐ ๒๕๐๙ ๙๐๗๒

หรือ อีเมล : pp.waterchart@gmail.com

หรือไลน์กลุ่ม : ตอบรับประชุมผิ้ำน้ำครั้งที่ ๓-ยม ๑



ส่งแบบตอบรับการประชุม